



La Route Vendéenne

4^{ÈME} ÉDITION

DU 12 AU 14 JUIN 2026

COURSE CYCLISTE ÉLITE NATIONALE
HOMMES PAR ÉTAPES & FEMMES EN CIRCUIT

RANDOCYCLISTE
TROPHÉE ÉCOLE DE CYCLISME



CHAVAGNES-EN-PAILLERS

SAINT-ANDRÉ-GOULE D'OIE


MOULLERON SAINT-GERMAIN

LUÇON





Passons plus de temps devant la Vendée



Partenaire du sport Vendéen



accueil@tvvendee.fr



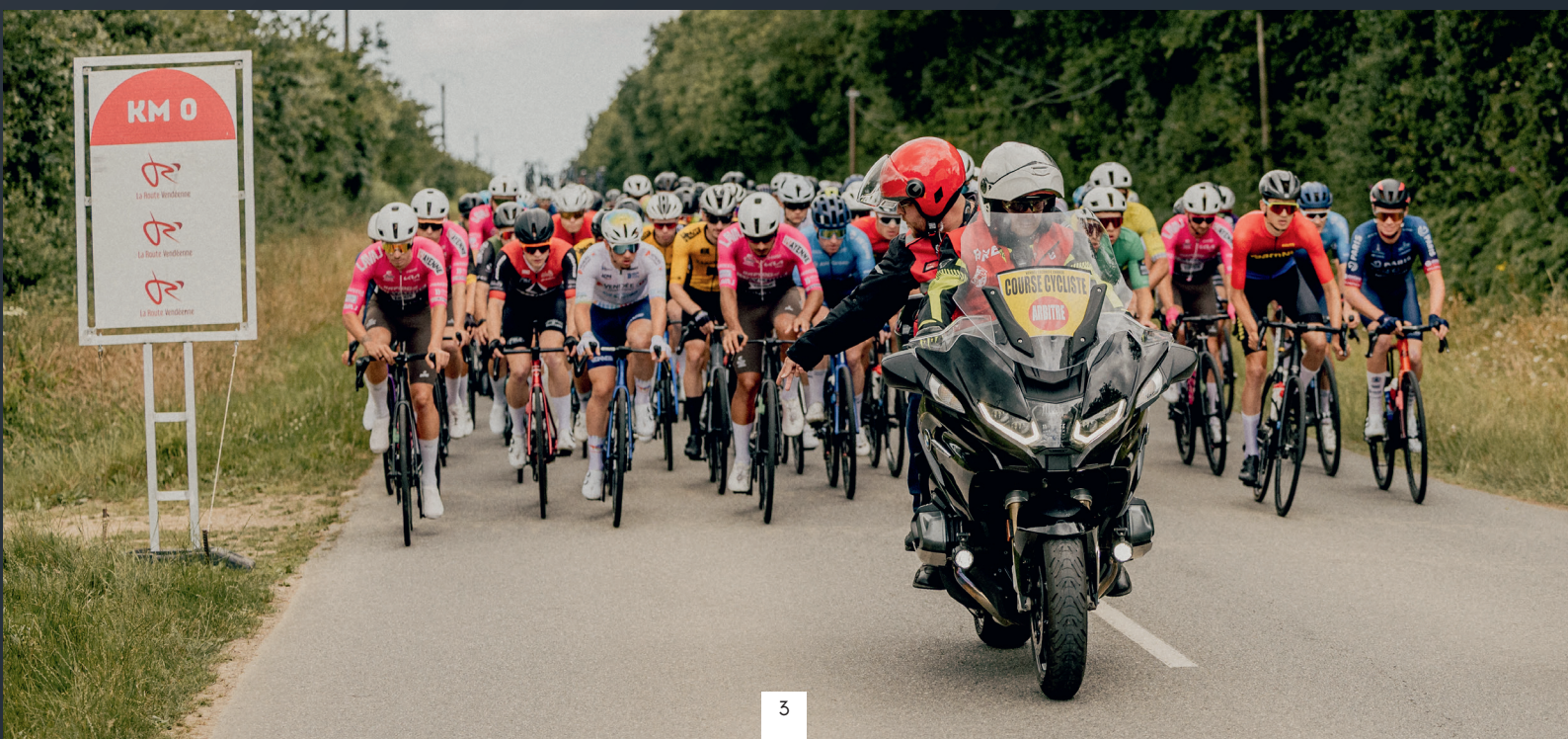
**Orange : 362, Free : 924,
SFR : 525, Bouygues : 371**

tvvendee.fr

Organigramme de la course

TEFFAINE Patrice Présidente de Jury
GODIN Claude Arbitre
NAUD Olivier Arbitre
RASSET Sophie Juge aux arrivées de La Route Vendéenne
RASSET Sophie Juge à l'arrivée de La Route Vendéenne Féminine
ROBIN Nelly..... Arbitre Moto
MISSONIER Jérémy Arbitre Moto de La Route Vendéenne Féminine
HELAINÉ Yohann Chronométréur
BELLIARD Manuel Chronométréur 2
PONIER Lilian Président du Jury de La Route Vendéenne Féminine

PHELIPPEAU Jacques Directeur de course
THIBAUD Amaury Coordinateur général
ALBERT Michel Président du Comité Départemental de Cyclisme
PHELIPPEAU Simon Directeur de course adjoint
BARITHEAU Morgane Directrice de La Route Vendéenne Féminine
PETRAULT Maryse Secrétariat / Permanence/ Relation arbitres
AVRIT Sylvie..... Trésorière
LAMBERT Luc..... Responsable ligne de départ
SORIN Philippe..... Responsable ligne d'arrivée
ANGIBAUD Thierry..... Responsable sécurité
PIVETEAU Gérard Adjoint sécurité
TESSIER Joseph..... Adjoint sécurité
LIMOUSIN Roland..... Défléchage circuit
MONVOISIN Bruno Vendée Sécurité course
CHAUVET Fabrice..... Radio Tour
Vendée Chrono Finish..... Gestion informatique et vidéo
Bretagne Service Course..... Liaisons radio
Bretagne Service Course..... Dépannage neutre avant
Champagné Sud Vendée Cyclisme..... Dépannage neutre arrière
Protection Civile de Vendée..... Ambulances
MARES Franck Médecin
DOIGNON Philippe Médecin
GODART Franckie..... Régulateur
THIBAUD Stéphane Ardoisier
MICHELIN Antoine..... Speaker
JOUIN Cyrille..... Speaker
RICHT Nicolas Responsable communication
SEVENOU Gurban..... Photographe
PONTHOREAU Ludovic..... Responsable hébergement organisation
PHELIPPEAU Danièle..... Responsable restauration
CHAPELEAU Olivier..... Gestion invités



Le Département de la Vendée est heureux de s'associer à la 4^e édition de La Route Vendéenne qui réunit les meilleurs jeunes cyclistes français et internationaux en Élite Nationale. D'autant plus qu'en Vendée, de nombreux jeunes talents ont l'opportunité de progresser et d'atteindre le très haut niveau. Grâce notamment aux clubs, mais aussi avec le CREF des Pays de la Loire, Vendée U, l'équipe Vendée Féminines RVC et la Team TotalEnergies.

Une terre de vélo grâce aussi à de grands événements sportifs, je pense notamment aux championnats de France de cyclisme sur route qui se sont déroulés l'année dernière aux Herbiers et qui ont démontré à la France entière la vitalité de notre filière de formation avec Noémie ABGRALL (La Roche Vendée Cyclisme) et Théo LEVEQUE (Vendée U) qui ont revêtu le maillot bleu-blanc-rouge des catégories amateurs. Et je vous donne rendez-vous du 15 au 19 juillet 2026 pour les championnats de France de cyclisme sur route Avenir qui se dérouleront à Chantonay avec une arrivée sur le boulevard qui porte le nom de notre champion vendéen : Thomas VOECKLER !

Merci aux organisateurs de la Route Vendéenne de contribuer à cet incroyable dynamisme du vélo en Vendée, merci aux partenaires et à l'ensemble des bénévoles et je me réjouis que cette édition 2026 intègre une course féminine pour la première fois.

Enfin, j'adresse mes vœux de réussite à tous les coureurs qui voudront succéder au palmarès à Alan VILLEMIN, vainqueur de l'édition 2025, et j'invite les Vendéens à se déplacer en nombre tout au long du parcours.

Alain LEBOEUF

Président du Département de la Vendée



Credit image : Département de la Vendée



VOUS ACCOMPAGNER DANS CHACUN DE VOS PROJETS, ÇA CHANGE TOUT.

BANQUE • ASSURANCE • TÉLÉPHONIE MOBILE

Crédit Mutuel

Caisse Fédérale du Crédit Mutuel Océan – Société anonyme coopérative de crédit à capital variable – RCS La Roche-sur-Yon B 307 049 015
Intermédiaire en opérations d'assurance n° ORIAS 07 027 974, consultable sous www.orias.fr – 34 rue Léandre-Merlet, BP 17, 85001 La Roche-sur-Yon CEDEX – Tél. 02 51 47 53 00. Crédit photo : Getty Images. 2023.



FERNANDEZ & FILS

MAÇONNERIE - CARRELAGE
NEUF & RÉNOVATION
RESTAURATION DE PATRIMOINE

28, La Cossardière - Les Essarts
85140 ESSARTS EN BOCAGE
Tél. 02 51 62 88 17
Mail : contact@fernandezetfils.fr



**SPECIALISTE MERCEDES, VENDEUR TOUS PNEUS,
TOUTES MARQUES**



Route de Fontenay 85370 NALLIERS
Tél. : 02 51 56 53 53
www.sodimat.com



VENDÉE
LE DÉPARTEMENT

CHAMPIONNATS FRANCE A V E N I R

CYCLISME SUR ROUTE

CHANTONNAY | 15-19 JUILLET 2026



LA **VENDÉE**
EST FIÈRE D'ACCUEILLIR
LES **MEILLEURS**
CYCLISTES FRANÇAIS !



Crédit photo - Copyright FFC - Patrick Pichon - Ugo FABRIES, © Chantonnay - Pays de Chantonnay - Mehdi Media, Shutterstock
Département de la Vendée - 40 rue du Maréchal Foch 85523 La Roche-sur-Yon CEDEX - L'AWR - 2026



HÔTEL DE LA GARE
LA ROCHE/YON



Bistro-Quai
LA ROCHE/YON



26 CHAMBRES
DE 1 À 6 PERSONNES



UNE TERRASSE
AVEC VERANDA



UN RESTAURANT
OUVERT À TOUS



UN BAR
OUVERT À TOUS

19 AVENUE GAMBETTA Tél. 02 51 37 08 61 HDLG.85

L'ABUS D'ALCOOL EST DANGEREUX POUR LA SANTÉ. À CONSOMMER AVEC MODÉRATION.

L'HÔTEL **Kyriad** C'EST AUSSI...
LA ROCHE-SUR-YON



UN RESTAURANT
OUVERT À TOUS



UNE TERRASSE
AVEC PERGOLA



LE BEER BAR BY
Kyriad
LA ROCHE-SUR-YON

UN BAR
OUVERT À TOUS



DES ESPACES DE 30 À 120M²
POUR VOS RÉUNIONS DE TRAVAIL
OU FÊTES DE FAMILLE

Boulevard Arago. Tél. 02 51 36 26 00 Hôtel Kyriad - La Roche sur Yon

L'ABUS D'ALCOOL EST DANGEREUX. À CONSOMMER AVEC MODÉRATION

Le Mot du Président de l'organisation

Et oui... nous remettons le couvert pour cette 4^{ème} édition ! Nous voilà repartis pour trois jours et quatre étapes. Cette nouvelle édition marque l'aboutissement d'un travail collectif, en étroite collaboration avec les collectivités qui nous accueillent, au départ comme à l'arrivée.

Nous poursuivons également notre volonté de structurer et de valoriser l'événement, notamment à travers le développement des animations autour de l'épreuve reine. À ce titre, la création cette année d'une course féminine Élite Nationale en circuit constitue une étape importante dans l'évolution de notre manifestation.

En Vendée, le cyclisme occupe une place essentielle, portée par une tradition forte et un engagement partagé. Cet ancrage repose sur le soutien constant des élus, ainsi que sur l'implication remarquable de nos bénévoles, dont le dévouement garantit la qualité de l'organisation et la sécurité de tous. Comme j'aime le rappeler, notre terrain de jeu reste la route, et nous nous devons d'y être irréprochables. À ce titre, je tiens à adresser un coup de chapeau à notre garde motorisée Vendée Sécurité Course, qui accomplit un travail exemplaire.

Un grand merci également à l'ensemble de nos partenaires – privés comme institutionnels – ainsi qu'à mes collaborateurs, qui œuvrent chaque jour à la réussite de cette 4^{ème} Route Vendéenne.

Je vous souhaite à toutes et à tous une excellente édition 2026, au plaisir de vous retrouver les 12, 13 et 14 juin.

Notre devise : les 3 V – Vendée, Vélo, Victoire !



Jacques PHELIPPEAU,

Président du Comité d'Organisation de La Route Vendéenne



Présentation des maillots distinctifs



LEADER
DU CLASSEMENT GÉNÉRAL



LEADER
DU CLASSEMENT MEILLEUR JEUNE



LEADER
DU CLASSEMENT DES SPRINTS

Prix de la combativité *Souvenir Claude RABAUD*

Claude RABAUD, la combativité comme fil conducteur

La combativité n'était pas, pour Claude RABAUD, un simple mot. C'était une manière d'avancer, de travailler et de vivre. Une valeur qui résonne naturellement avec l'esprit de La Route Vendéenne.

Autodidacte et discret, Claude RABAUD démarre son parcours à la ferme familiale du Tail, à Sainte-Cécile. Face à la pénibilité du travail agricole, il cherche des solutions concrètes. Il observe, imagine, fabrique. Ses premières machines naissent dans son atelier, pensées pour durer et pour soulager l'effort. En 1980, il fonde la société RABAUD. Parti de rien, il entame alors une véritable course de fond industrielle.

Comme dans une épreuve cycliste, le parcours n'est jamais linéaire. Il faut savoir encaisser les difficultés, gérer l'effort, relancer au bon moment. Claude RABAUD fait très tôt le choix de la diversification et de l'innovation, convaincu que la régularité et l'endurance sont les clés de la réussite. Cette stratégie permet à l'entreprise de traverser les crises et de poursuivre sa progression. Aujourd'hui, RABAUD est une entreprise de plus de 220 collaborateurs, exportant ses machines sur tous les continents.

Le vélo occupait une place centrale dans sa vie. Passionné de cyclisme, Claude RABAUD suivait chaque année de nombreuses étapes du Tour de France avec son épouse Angèle, en camping-car. Dans la soute, il y avait toujours son vélo de course. Où qu'il se trouve, il roulait. Et chaque dimanche, on le retrouvait sur les routes vendéennes.

Endurance, courage, humilité, goût de l'effort collectif : les qualités nécessaires au cyclisme de compétition étaient les mêmes que celles qu'il mettait au service de son entreprise. C'est dans cet esprit que le Prix de la Combativité "*Souvenir Claude RABAUD*" trouve tout son sens : récompenser celles et ceux qui osent, qui s'accrochent et qui ne renoncent jamais.

Un état d'esprit profondément vendéen, fait de travail, de persévérance et de passion.



Prix du KM85 *Garage SG*

Garage SG

Auto / camping-car

85390 MOUILLERON - ST GERMAIN

Tél. 02 51 00 35 97

sgacc85390@gmail.com

Prix par équipes *Exiom Ingénierie*

EXIOM
INGENIERIE

Ensemble, Bâtissons Votre Avenir !

ECONOMIE DE
LA CONSTRUCTION

MAITRISE D'OEUVRE
DE CONCEPTION

MAITRISE D'OEUVRE
D'EXECUTION

ASSISTANCE A
MAITRISE D'OUVRAGE

Les équipes masculines engagées

CONTINENTALE FÉDÉRALE



VENDÉE U
PAYS DE LA LOIRE

NATIONALE 1



VC PAYS DE LOUDÉAC



TEAM BRICQUEBEC
COTENTIN



MAYENNE MONBANA
RAPIDO



MOYON PERCY
MANCHE NORMANDIE



E. LECLERC
RUFFEC TOP16

NATIONALE 2



UC CHOLET 49



SPORTBREIZH AXEL
ARMOR-LUX



TEAM LA CRÊPE
DE BROCELIANDE



TEAM ELITEORGA
US SAINT-HERBLAIN



ESEG DOUAI



TEAM LMP LA ROCHE
VENDÉE CYCLISME



ES TORIGNI



VÉLO CLUB DOLOIS

NATIONALE 3



TEAM DEUX-SÈVRES



MORLAIX CYCLISME
PERFORMANCE



CC PÉRIGUEUX
DORDOGNE



TEAM CORRÈZE
SUCHET NÈLLE AQUITAINE



VC AVRANCHES

ÉQUIPES ÉTRANGÈRES



AW GROUP - SWABO
CYCLING TEAM (PAYS-BAS)



REGIOTEAM NOORD
HOLLAND (PAYS-BAS)



DRC DE MOL
DORDRECHT (PAYS-BAS)



CENTRE MONDIAL
DU CYCLISME

33 ans ! Cela fait 33 ans que Luçon a vécu au rythme du Tour de France, dans une effervescence restée gravée dans nos mémoires collectives. Aujourd'hui, c'est avec une grande fierté que notre ville renoue avec cette tradition en accueillant, les 12 et 13 juin 2026, une étape de contre-la-montre par équipe de la Route Vendéenne.

La Route Vendéenne, c'est le rendez-vous sportif qui met chaque année la Vendée à l'honneur, en faisant traverser à des coureurs élites des territoires d'exception. Et quel territoire que le nôtre ! Plaine, bocage, marais cohabitent ici en parfaite harmonie, et Luçon rayonne au centre de tout cela, forte de son patrimoine et de cette histoire dont nous sommes si fiers.

C'est précisément cet ancrage dans les territoires qui fait la singularité de la Route Vendéenne : chaque ville-étape devient actrice de la course, chaque commune traversée participe à cette belle fête populaire qui mêle compétition de haut niveau et convivialité à la vendéenne. Et Luçon n'est pas en reste ! Ville de tradition sportive, elle peut s'appuyer sur des associations qui, depuis des décennies, font vivre le sport au quotidien et constituent une richesse incomparable.

À tous les coureurs qui vont se dépasser sur nos routes, j'adresse mes plus sincères encouragements. Aux organisateurs, un grand merci pour leur confiance.

Les 12 et 13 juin prochains, Luçon vous attend, le cœur en fête !



Jean-René THOMAS

Maire de Luçon

> PROGRAMME DE L'APRÈS-MIDI

14h00 : Permanence à la Salle des Fêtes - Rue de l'Hôtel de Ville - 85400 Luçon
(privilégier le stationnement sur le parking équipes Place du Champ de Foire)

14h00 à 15h15 : Vérification des licences à la permanence

15h30 : Réunion des directeurs sportifs, motards et pilotes à la permanence

17h55 : Présence de la première équipe sur la zone de départ (Place du Champ de Foire - 85400 Luçon)

- Vérification du matériel
- Chaque équipe doit se présenter 20 minutes avant l'heure de son départ

18h10 : Signature de la première équipe

Chaque coureur émerge 5 minutes avant le départ de son équipe

18h15 : Départ de la première équipe puis toutes les 4 minutes

19h35 : Départ de la dernière équipe

20h00 : Arrivée de la dernière équipe

Dès l'arrivée : cérémonie protocolaire au podium

- Remise de coupes et gerbes aux 3 premières équipes de l'étape
- Remise du maillot jaune Vivre en Bois de leader au classement général individuel
- Remise du maillot vert AVITA - Voyages BARRETEAU de leader au classement des sprints intermédiaires au 1^{er} coureur de la 2^{ème} équipe au classement général par équipe
- Remise du maillot blanc Crédit Mutuel de leader du classement de meilleur jeune
- Remise des casquettes EXIOM INGÉNIERIE à l'équipe leader au classement par équipe

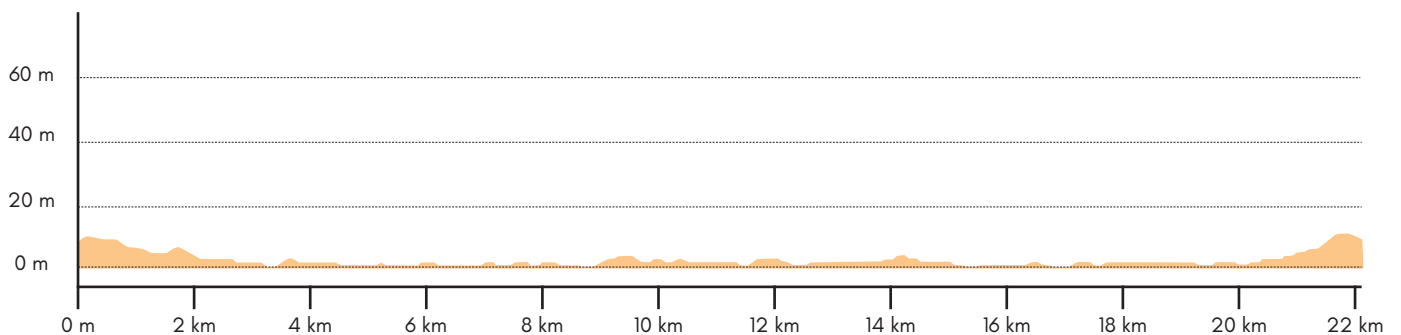
Permanence et contrôle médical à la Salle des Fêtes - Rue de l'Hôtel de Ville - 85400 Luçon



Contre-la-montre par équipes : Luçon



Profil



Descriptif	Routes	Kilométrage		Moyennes Horaire				Sécurité	
		Parcouru	A parcourir	50 Km/h		42 Km/h		Sgrabeaux	Drapeaux Jaunes
				1° Equipe	Der. Equipe	1° Equipe	Der. Equipe		
Luçon									
Départ: Rue du Calvaire		0	22	18h15	19h31	18h15	19h31	3	
Rue de l'Ancien Champ de Foire								3	
A droite Rue de Paris		0,300	21,7					3	
A gauche Avenue du Maréchal de Lattre de Tassigny		0,35	21,65					3	
A droite Rue du Moulin Rouget		0,55	21,45					3	
A gauche Rue de la Petite Gorre		0,8	21,2					1	
Au rond point 1ère sortie Boulevard de l'Océan	D201	0,85	21,15	18h16	19h32	18h16	19h32	2	
Au rond point 2ème sortie direction Champagné	D50							2	
Continuer sur Route de Champagné	D50							4	
Le Bois Charmant	D50	5,5	16,5	18h22	19h38	18h23	19h39	1	
Le Petit Brulot	D50	7	15	18h24	19h40	18h25	19h41	1	
Champagné-les-Marais	D50								
Les Fours à Chaud		9	13	18h26	19h42	18h28	19h44	2	
Au rond point à droite direction Triaize	D25	9,4	12,6					2	
Continuer tout droit	D25							4	
Triaize	D25								
A droite Rue de l'Ancienne Gare		14,1	7,9	18h32	19h48	18h35	19h51	2	
Au rond point prendre la 1ère sortie	D746	14,6	7,4					2	
Continuer tout droit	D746								
Luçon									
Au rond point à gauche Place de la Clairaye		19,9	2,1	18h39	19h55	18h44	20h00	3	DANGER ! Rond point pris par la gauche
Aussitôt à droite Rue de la Clairaye		21	1	18h40	19h56	18h45	20h01	3	
Rue du Port		21,1	0,9					8	
Place Richelieu		21,7	0,3					3	DANGER ! Ralentisseurs
Place des Acacias								2	
A gauche Rue Prosper Deshayes		21,8	0,2					6	
Arrivée:		22	0	18h42	19h58	18h47	20h03		

TURPAUD BERLAND

■ Agriculture ■ Manutention

37, rue Georges Clémenceau | 85120 LA CHATAIGNERAIE | Tél. 02 51 69 60 12
 Zone Actipôle Ouest | La Flotterie | 85170 LE POIRE SUR VIE | Tél. 02 51 43 00 00



QUINCAILLERIE DU BOCAGE

Fondée en 1970 Guérin

85140 LES ESSARTS
Tél. : 02 51 48 49 50

85130 LA GAUBRETIÈRE
Tél. : 02 51 66 67 68



www.quincaillieriedubocage.fr



La Rando

MOULIN
DES AFFAIRES

BY La Route Vendéenne

— Luçon —
Samedi **13** Juin
2026



Bryan NAULEAU,
parrain de la Rando 2026 !

Pur produit de la filière du cyclisme vendéen, Bryan NAULEAU a gravi tous les échelons, de l'EC Château d'Olonne au CREF des Pays de la Loire, avant de poursuivre son parcours au Vendée U puis au Team Total Direct Energie, où il terminera sa carrière professionnelle.

Un parcours riche qui lui aura permis de décrocher plusieurs médailles sur piste, de participer à deux Tours d'Espagne, un Tour de France, et de signer une remarquable 4^e place au Critérium du Dauphiné.

OUVERT À TOUS !

**> 2 CIRCUITS
80 & 115 km**

Programme de la matinée :

8h30 : Départ libre 115 km

9h00 : Départ libre 80 km

à partir de 11h45 : Présentation des équipes
de la 4^{ème} édition de La Route Vendéenne

13h00 : Départ de La Route Vendéenne en direction
de Mouilleron-Saint-Germain

Inscription : 8€ sur Helloasso
jusqu'au 10 Juin inclus
> 10€ sur place

En flashant ce code :



ou à cette adresse :
<https://urls.fr/zd-Jdc>



Mobilier, déco, literie,
vaisselle, bricolage, tissus,
sols et aménagement
extérieur... tout pour votre
maison, dedans comme
dehors!

**SAINT MESMIN
LES HERBIERS**

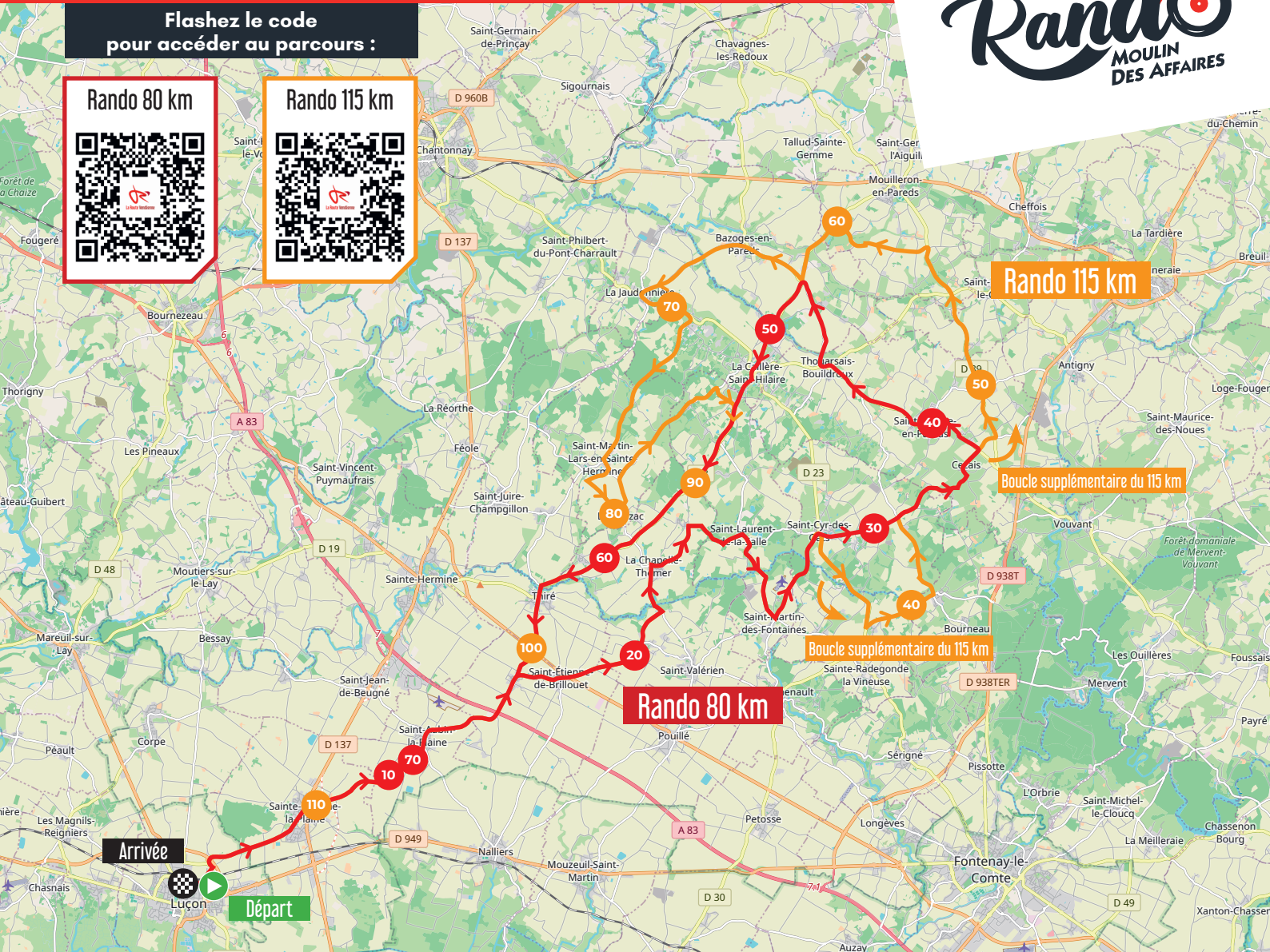


Flashez le code pour accéder au parcours :

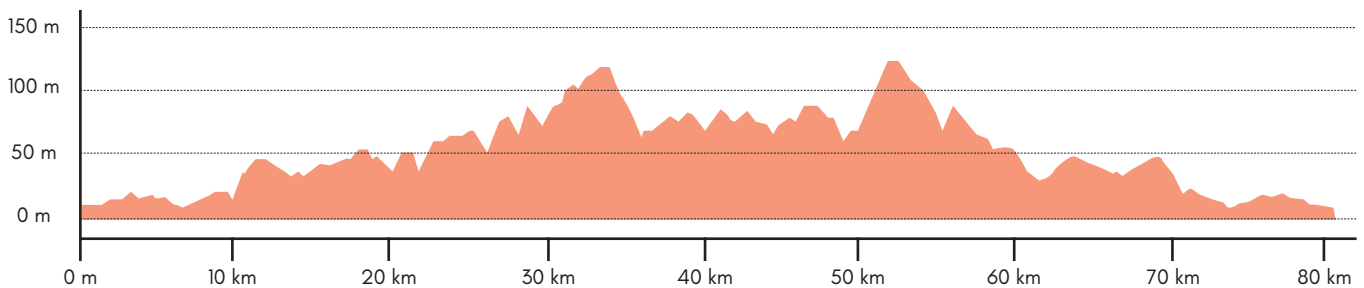
Rando 80 km



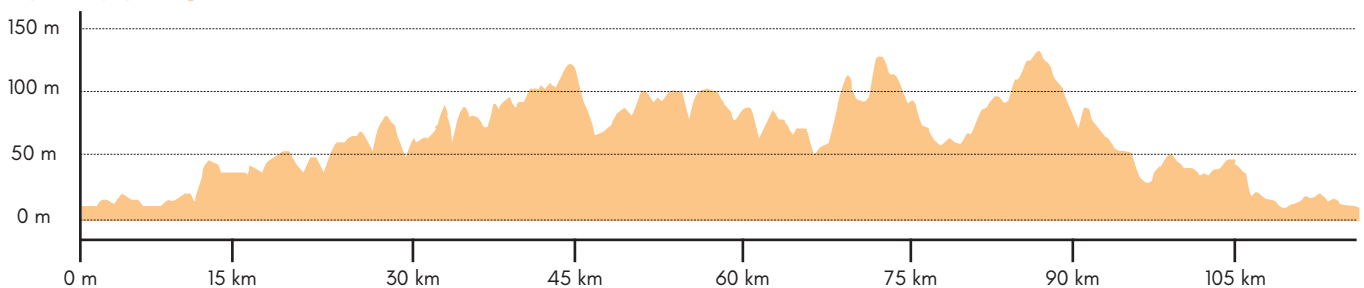
Rando 115 km



Profil du 80 km



Profil du 115 km





Samedi 13 Juin 2026 - Après-midi


Le samedi 13 juin, Mouilleron-Saint-Germain redeviendra une terre de cyclisme en accueillant avec enthousiasme l'arrivée de la quatrième édition de la Route Vendéenne.

C'est avec une grande fierté et un réel honneur que notre commune reçoit cette course Elites. Au fil des éditions, cet événement s'est imposé comme un rendez-vous incontournable du calendrier sportif vendéen, alliant performance, passion et convivialité. Accueillir ces sportifs d'exception est pour nous bien plus qu'une organisation : c'est un engagement et un plaisir renouvelé.

Être ville d'arrivée est une responsabilité particulière, mais aussi une formidable opportunité de mettre en lumière notre commune, le territoire du Pays de la Châtaigneraie et, plus largement, la Vendée. Cet événement illustre pleinement les valeurs qui nous rassemblent : le dépassement de soi, l'esprit d'équipe et le partage.

La Route Vendéenne est également une grande fête populaire. Elle rassemble habitants, bénévoles, partenaires et passionnés de cyclisme autour d'une même ferveur. Nous tenons à saluer chaleureusement l'engagement de toutes celles et ceux qui œuvrent, dans l'ombre comme dans la lumière, à la réussite de cette belle aventure sportive.

Le temps d'une journée, notre commune vibrera au rythme des coureurs et offrira un spectacle sportif de grande qualité. Nous invitons toutes et tous à venir nombreux encourager les participants et partager ensemble ce moment d'émotion et de convivialité.



Que la fête soit belle et que le meilleur l'emporte !

Hélène MEUNIER

Maire de Mouilleron-Saint-Germain

> PROGRAMME DE L'APRÈS-MIDI

10h45 : Permanence à la Salle des Fêtes - Rue de l'Hôtel de Ville - 85400 Luçon

11h45 à 12h45 : Présentation des équipes sur la Place du Champ de Foire à Luçon

12h55 : Appel des coureurs

13h00 : Départ fictif - Place du Champ de Foire à Luçon

13h05 : Départ réel KM 0 - Départ à la borne kilométrique

15h49 : Entrée sur le circuit final

15h57 : 1^{er} passage des coureurs sur la ligne d'arrivée

16h47 : Arrivée - Rue du Pavé - D89 à Mouilleron-Saint-Germain (85390)

Dès l'arrivée : cérémonie protocolaire au podium

- Remise de coupes et gerbes aux 3 premiers de l'étape par la municipalité d'accueil
- Remise de la récompense du Garage SG pour le vainqueur du KM85
- Remise du prix de la combativité Souvenir Claude RABAUD
- Remise du maillot jaune Vivre en Bois de leader au classement général individuel
- Remise du maillot vert AVITA - Voyages BARRETEAU de leader au classement des sprints intermédiaires
- Remise du maillot blanc Crédit Mutuel de leader du classement de meilleur jeune
- Remise des casquettes EXIOM INGÉNIERIE à l'équipe leader au classement par équipe

Permanence et contrôle médical au Complexe Sportif - 32 Rue du Pavé - 85390 Mouilleron-Saint-Germain

17h30 : Clôture et verre de l'amitié - Complexe Sportif - 32 Rue du Pavé - 85390 Mouilleron-Saint-Germain



Berger

Location

Site de départ de la course en ligne : Luçon



-  Départ de la course en ligne (Rue du Calvaire)
-  Parking Véhicules organisation (Parking du Champ de Foire)
-  Parking motos (Parking du Champ de Foire)
-  Parking Équipes (Parking du Champ de Foire)
-  Parking Médecins + Ambulances (Parking du Champ de Foire)
-  Secrétariat - Permanence - Contrôle médical (Hôtel de Ville - Place du Petit Booth)
-  Sens de la course



AUGIZEAU
TRANSPORTS EXCEPTIONNELS

02 51 44 85 00 | 85170 Le Poiré sur Vie





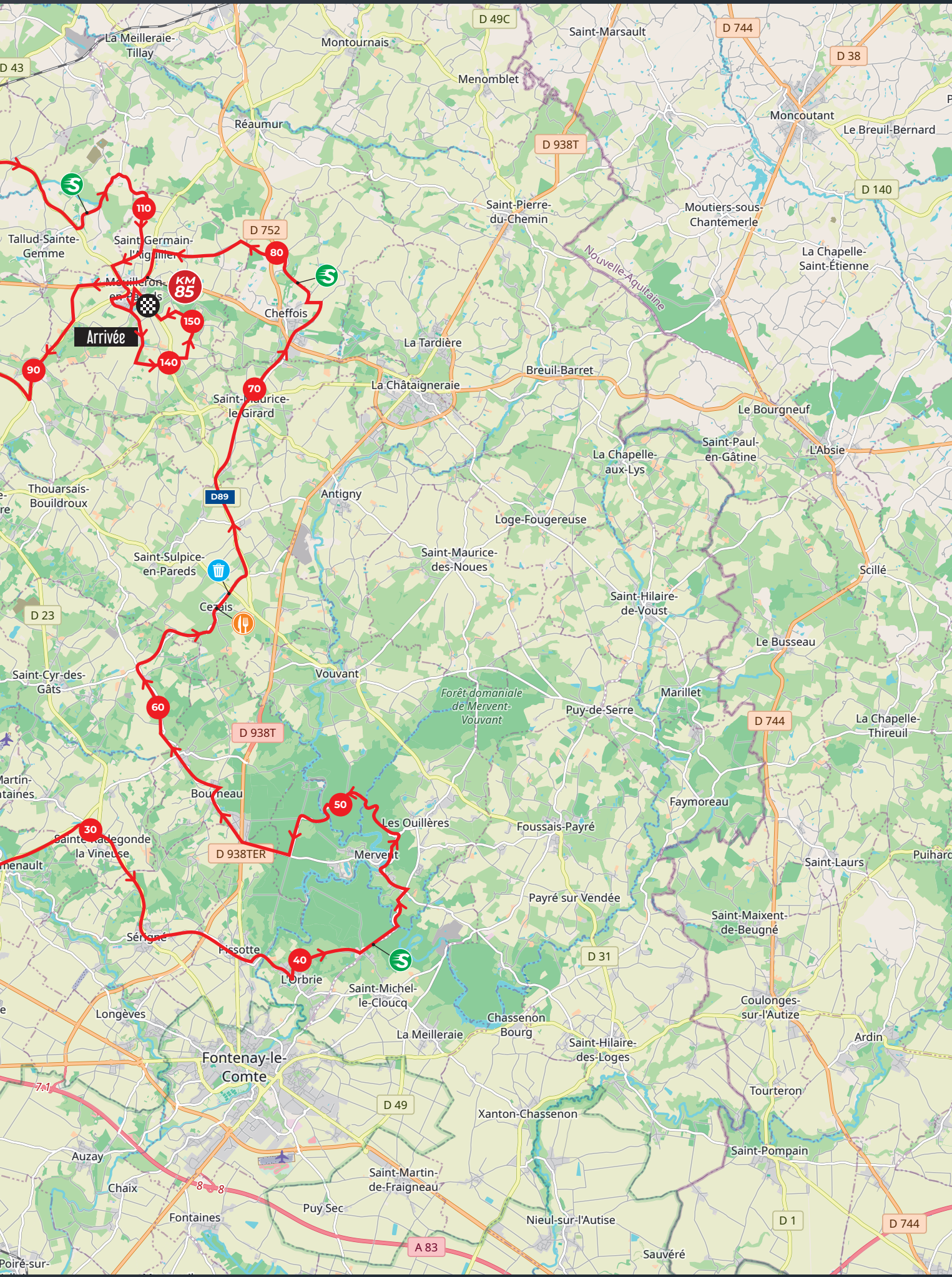
SENOSYS
SOLUTIONS TECHNIQUES POUR L'ÉVÉNEMENTIEL





Grillon Vendéen, Terrines & Rillettes, Mogettes de Vendée, Coffrets gourmands...

Boutique de vente directe : 12 rue des laborantes - ZA La Barboire - 85500 CHAMBRETAUD
Site de vente en ligne : www.delicesdelarceau.fr



Descriptif	Routes	Kilométrage		Moyennes Horaire		Sécurité	
		Parcours	A parcourir	45 Km/h	40 Km/h	Signaliseurs	Drapeaux Jaunes
Luçon							
Départ Fictif: Rue du Calvaire		0		13h15	13h15	1	
A gauche Rue du Grand Moulin						2	
Tout droit rte de Sainte-Gemme						9	
Au rond point prendre la 1ère sortie						1	
Au rond point prendre la 2ème sortie direction Sainte-Gemme-La-Plaine	D4					3	
Départ KM0:	D14	2,1 fictif	155,6	13h20	13h20		DANGER ! Ralentisseur
Sainte-Gemme-La-Plaine	D14	2,5	152,6	13h23	13h24		DANGER ! Chicane DANGER ! Ralentisseur
Rue du Bout de Ville						4	
Rue de L'Eglise						4	
Couper la route nationale		3,8	151,8	13h25	13h26	2	
Route de Saint-Aubin	D14					2	
Saint-Aubin-La-Plaine		8,2	147,4	13h31	13h32		
Rue du Portail						2	
A droite direction Nalliers	D88	8,6	147,5	13h32	13h33	2	
Nallier		12	143,4	13h36	13h38		
Rue Toulouse Lautrec						4	
A gauche Rue Jean Moulin	D949	12,8	142,8	13h37	13h39	4	
A gauche Rue Ernest Perrochon	D99	13,1	143,1	13h37	13h39	2	
Rue Ernest Perrochon						2	
Continuer tout droit direction Pouillé							DANGER ! Chicane
Pouillé		19,6	136	13h46	13h49		
Route de Nalliers	D99					4	
Au stop à droite et aussitôt à gauche	D99	20,4	135,2	13h47	13h50	2	
Continuer tout droit route de L'Hermenault	D104					3	
Route de L'Hermenault							
L'Hermenault		22,9	132,7	13h50	13h54		
L'Ouche Brunet						1	
Rue du Petit Village						2	DANGER ! Ralentisseur
Rue du Commerce						2	
A droite Rue des Déportés		23,8	131,8	13h52	13h56	1	
A gauche Rue Salomon Raitig	D30	23,9	131,7			1	DANGER ! Chicane
Au km 26,8 prendre à droite direction Sainte-Radégonde-La-Vineuse		26,8	128,8	13h56	14h00	1	
Sainte-Radégonde-la-Vineuse		27	128,2	13h56	14h00		
Rue du Moulin		27,2	128,4	13h56	14h00	2	DANGER ! Chicane
Continuer tout droit direction Sérigné	D23					8	
Au Fief du Domaine suivre Sérigné	D23					1	
Sérigné		30,3	125,3	14h00	14h05		
Rue du Général Bonnaud						2	DANGER ! Ralentisseur
A gauche Rue du Petit Logis	D104	31	124,6	14h01	14h06	1	
Continuer tout droit direction Pissote						4	
Pissote		33,2	122,4	14h03	14h10		
Route de Sérigné	D104					6	DANGER ! Chicane
Route de l'Orbrie	D104					3	
Route de Pissote	D104						
L'Orbrie	D104	36	119,6	14h08	14h14		
Rue du Docteur Audé						5	DANGER ! Ralentisseur
Au km 36,5 prendre à gauche Rue du Centre		36,5	119,1	14h09	14h15	1	
Aussitôt après à gauche Route du Puy Chabot						1	
Continuer tout droit						3	
Carrefour de la Balingue prendre à gauche	D65	39,2	116,4	14h12	14h19	2	
Continuer rte de la Balingue	D65					2	
Zoo de Mervent : 1° Classement Sprint Avita Voyages Barreteau		41,5	114,1				

Descriptif	Routes	Kilométrage		Moyennes Horaire		Sécurité	
		Parcours	A parcourir	45 Km/h	40 Km/h	Signaliseurs	Drapeaux Jaunes
Aménagements Routiers							
La Noue Bernard au carrefour prendre à gauche	D116	41,8	113,8	14h16	14h23		
Au km 43,6 prendre à droite Route de Mervent	D99	43,6	112	14h18	14h25	2	
Au km 44,3 prendre à gauche	D99A	44,3	111,3	14h19	14h26	1	
Continuer tout droit	D99A						
Au rond point prendre la 3ème sortie	D99A	49,3	106,3	14h26	14h34	3	
Au km 50,6 prendre à droite direction Fourchaud	D99	50,6	105	14h27	14h36	1	
Fourchaud		52					
Au rond point prendre la 2ème sortie direction Bourneau	D99	52,1	103,5	14h29	14h38	2	
Bourneau		53,5				2	
Au km 53,96 prendre à droite Rue des Artisans		53,6	102	14h31	14h40	2	DANGER ! Ralentisseur
Rue du Château						4	
Bourseguin	D99						
Rue de Brebaudet	D110					5	
Continuer tout droit	D110						
Au carrefour des Quatres Routes prendre à droite	D63	59	96,6	14h39	14h48	2	
Cezais		62,2					
Rue de la Forge						4	
Rue du Noyers						2	
Zone de ravitaillement - Rue des Noyers		63	92,6				
Continuer tout droit	D63						
Zone de déchets							
Carrefour D31/D63						2	
A la Croix Laud prendre à gauche	D89	64	91,6	14h44	14h55	2	
Continuer tout droit	D89						
Le Beugnon à droite direction Saint-Maurice-le-Girard		67	88,6	14h49	15h00	1	
Saint-Maurice-le-Girard		69,2					
Rue des Chataigners						2	
Au stop à droite Rue du Fief de la Cure	D19	69,4	86,2	14h52	15h04	1	
Rue du Fief de la Cure	D19					2	
Rue de la Croix Blanche	D19					1	
A gauche Rue des Rochers	D67	69,8	85,8	14h53	15h05	1	
Cheffois		71,9					
Au rond point prendre la 3ème sortie puis aussitôt à droite	D67	72	83,6	14h56	15h08	3	
Prendre à droite Chemin de la Chapelle		72,1	83,5			3	
Au km 74,2 prendre à gauche		74,2	81,4	14h59	15h11	1	
A La Gouraudière prendre à droite		74,6	81,2			1	
Aussitôt à gauche		74,8	81			1	
Le Puy Visé : 2° Classement Sprint Avita Voyages Barreteau		76	79,6	15h01	15h14		
Au stop à droite	D752	76,5	79,1	15h02	15h15	2	
Au km 77,5 prendre à gauche		77,5	78,1	15h03	15h16	2	moto en amont
Mouilleron-Saint-Germain		81				6	
Au stop prendre à gauche	D8	81,4	74,2	15h08	15h22	3	DANGER ! Ralentisseur
Au stop à droite		82,3	73,3	15h10	15h23	2	
Au rond point prendre la 2ème sortie							DANGER ! Ilot central
Garage SG : KM 85 Garage SG		83,9	71,7				
A La Pouzinière prendre à gauche		84,5	71,1	15h13	15h27	1	moto en amont
Continuer tout droit							
Au stop à droite	D8	85	70,6	15h14	15h28	2	
Le Patis	D8						
Au Cinq Chemins à droite	D23	88,3	67,3	15h18	15h32	3	moto de chaque coté
Bazoges-en-Pareds	D23	90	65,6	15h20	15h35		
Rue Simon Louvart de Pontlevoy						3	DANGER ! Ralentisseur
Continuer sur D23							
La Tourette		94,4	61,2	15h26	15h41		
Chavagnes-Les-Redoux		97	58,6	15h29	15h45	6	
Rue des Vieux Métiers						1	DANGER ! Ralentisseur
Rue du Centre							
Prendre à droite Rue du Stade	D89					5	
La Rocardière							
Au niveau de La Grignognière prendre à gauche		102,8	52,8	15h37	15h54	1	DANGER ! Rétrécissement
Les Ahaies : 3° Classement Sprint Avita Voyages Barreteau		105,9	49,7				
Les Ahaies continuer sur la droite	D114	106	49,6	15h41	15h59	2	
Les Vieilles Maisons		106,3	49,3			2	
Saint-Germain-l'Aiguiller		107,6					
Rue de la Chenelière						4	
Prendre à droite au km 108 Chemin de la Potence		108	47,6	15h44	16h02		
Au stop à gauche	D89	109	46,6	15h45	16h03		

Descriptif	Routes	Kilométrage		Moyennes Horaire		Sécurité	
		Parcours	A parcourir	45 Km/h	40 Km/h	Signaliseurs	Aménagements Routiers
Mouilleron-Saint-Germain	D89	109,5	46,1	15h46	16h04		
Le Grenouillet						2	
Au rond point 2ème sortie Rue du 8 Mai						3	
Prendre à droite Rue de Beaulieu		110	45,6	15h47	16h05	2	
Rue de Beaulieu						6	
Champ des Venelles à gauche Rue Simone de Lattre		110,6	45	15h48	16h06	1	DANGER ! Rétrécissement
Continuer sur Rue Simone de Lattre						4	
Entrée sur le circuit		111,5	44,1	15h49	16h07	2	
Au stop à droite La Sansonnière						2	
La Sansonnière						2	
La Gactière						2	
Luctière						2	
Les Nibeoufs à gauche		113,1	42,5	15h51	16h09	1	
Au stop tout droit		113,6	42			3	
Intersction D89		114,2	41,4	15h52	16h11	2	
A gauche direction La Rimbretière		114,7	40,9			1	
A droite direction La Seurie		114,8	40,8			1	
La Seurie à gauche		116	39,6	15h55	16h14	1	
Au km 116,6 prendre à gauche La Grande Roche		116,6	39	15h56	16h15	1	
Au stop à droite d89		117,1	38,5	15h58	16h17	3	
Prendre légèrement à gauche La Sansonnière							
La Sansonnière							
La Gactière							
Luctière							
A gauche avant La Pyboulrière							
Au stop tout droit							
Stop carrefour D89 tout droit							
A gauche direction La Rimbretière							
La Rimbretière à gauche							
Aussitôt à droite							
A La Seurie à gauche							
La Grande Roche à gauche							
Au stop à droite							
Rue du Pavé							
2 ème passage sur la ligne		125,2	30,4	16h07	16h28		
3 ème passage sur la ligne		132,8	22,8	16h17	16h39		
4 ème passage sur la ligne		140,4	15,2	16h27	16h50		
5 ème passage sur la ligne		148	7,6	16h37	17h01		
Arrivée		155,6	0	16h47	17h12		

GARAGE CHAMPOT



CITROËN



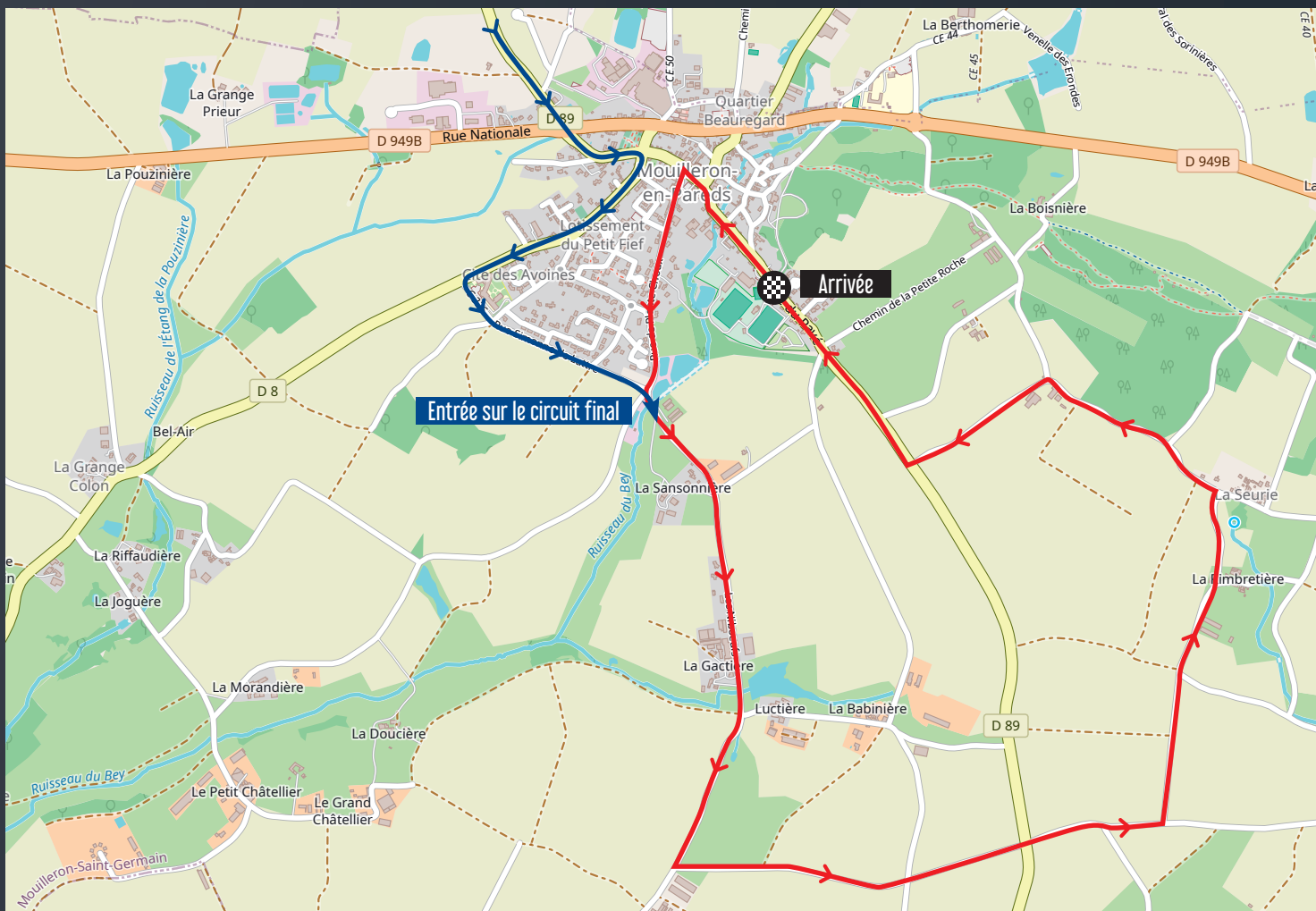
Mon auto vient de chez Champot !

**RÉPARATION, CARROSSERIE, TÔLERIE, PEINTURE,
PARE-BRISE TOUTES MARQUES
VENTE VÉHICULE NEUF & OCCASION
LOCATION**













55, Rue des Sables - Les Essarts - **85140 ESSARTS EN BOCAGE**

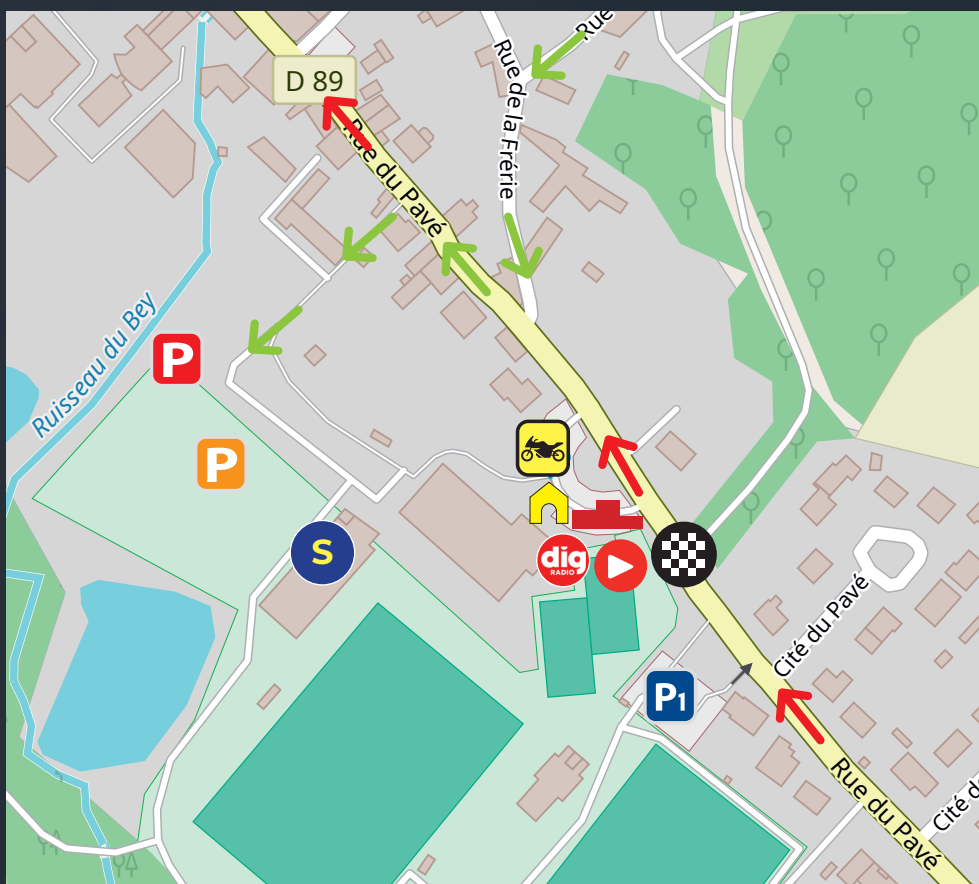
02 51 62 81 09 - garagechampot@gmail.com

Circuit final : Moulleron-Saint-Germain



Site d'arrivée de la course en ligne : Moulleron-Saint-Germain

-  Arrivée de la course en ligne (Rue du Pavé - D89)
-  Parking Véhicules organisation (Parking du Stade)
-  Parking motos (Parking du Complexe Sportif)
-  Parking Équipes (Parking du Boulodrome)
-  Parking Médecins + Ambulances (Parking du Boulodrome)
-  Secrétariat - Permanence Contrôle médical (Boulodrome)
-  Sens de la course
-  Dérivation DS et voitures invités
-  Podium vidéo
-  Car podium
-  Stand VIP
-  Plateau DIG RADIO



> PROGRAMME DE LA JOURNÉE

- 10h45 à 11h30 : Retrait des dossards
- 11h30 : Réunion des directeurs sportifs
- 11h45 à 12h20 : Présentation des équipes
- 12h30 : Départ de la course pour 12 tours de 7,6km soit 91,2km
- 15h05 : Arrivée - Rue du Pavé - D89 à Mouilleron-Saint-Germain (85390)
- Dès l'arrivée de la course Elite Nationale Homme : cérémonie protocolaire au podium
 - Remise des coupes et gerbes aux 3 premières de l'épreuve
 - Remise de la récompense à la première U19
 - Remise de la récompense à la meilleure équipe
- Permanence et contrôle médical au Complexe Sportif - 32 Rue du Pavé - 85390 Mouilleron-Saint-Germain

PLAN DE LA PERMANENCE

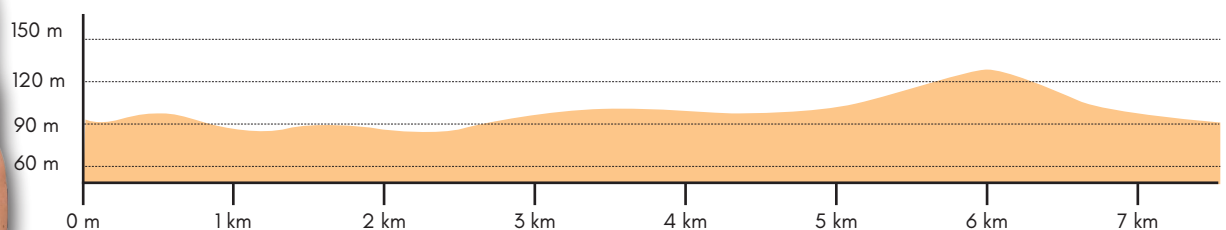


Descriptif	Routes	Kilométrage		Moyennes Horaire		Sécurité	
		Parcours	A parcourir	40 Km/h	35 Km/h	Signaliseurs	Drapeaux Jaunes
Mouilleron-Saint-Germain							
Départ: Rue du Pavé				12h30	12h30	12	
A gauche Place du Maréchal de Lattre de Tassigny		0,400	90,8			2	
A gauche Rue du Maréchal de Lattre de Tassigny		0,500	90,7			1	
Rue de Plante Choux						5	
Prendre légèrement à gauche La Sansonnière		1,2	90	12h32	12h32	1	
La Sansonnière		1,6	89,6			2	
La Gactière		2,2	89	12h33	12h34	2	
Luctière		2,4	88,8			2	
A gauche avant La Pyboulière		2,9	88,3			1	
Au stop tout droit		3,7	87,5	12h35	12h36	2	
Stop carrefour D89 tout droit		4,1	87,1			2	
A gauche direction La Rimbretière		4,5	86,7	12h37	12h38	2	
La Rimbretière à gauche		5	86,2			3	
Aussitôt à droite		5,2	86	12h38	12h39	1	
A La Seurie à gauche		5,8	85,4			2	
La Grande Roche à gauche		6,4	84,8	12h39	12h41	1	
Au stop à droite		6,9	84,3			1	
Rue du Pavé						3	
1 er passage sur la ligne		7,6	83,6	12h41	12h43		
2 ème passage sur la ligne		15,2	76	12h52	12h56		
3 ème passage sur la ligne		22,8	68,4	13h03	13h09		
4 ème passage sur la ligne		30,4	60,8	13h14	13h22		
5 ème passage sur la ligne		38	53,2	13h25	13h35		
6 ème passage sur la ligne		45,6	45,6	13h36	13h48		
7 ème passage sur la ligne		53,2	38	13h47	14h01		
8 ème passage sur la ligne		60,8	30,4	13h58	14h14		
9 ème passage sur la ligne		68,4	22,8	14h09	14h27		
10 ème passage sur la ligne		76	15,2	14h20	14h40		
11 ème passage sur la ligne		83,6	7,6	14h31	14h53		
Arrivée		91,2	0	14h42	15h06		

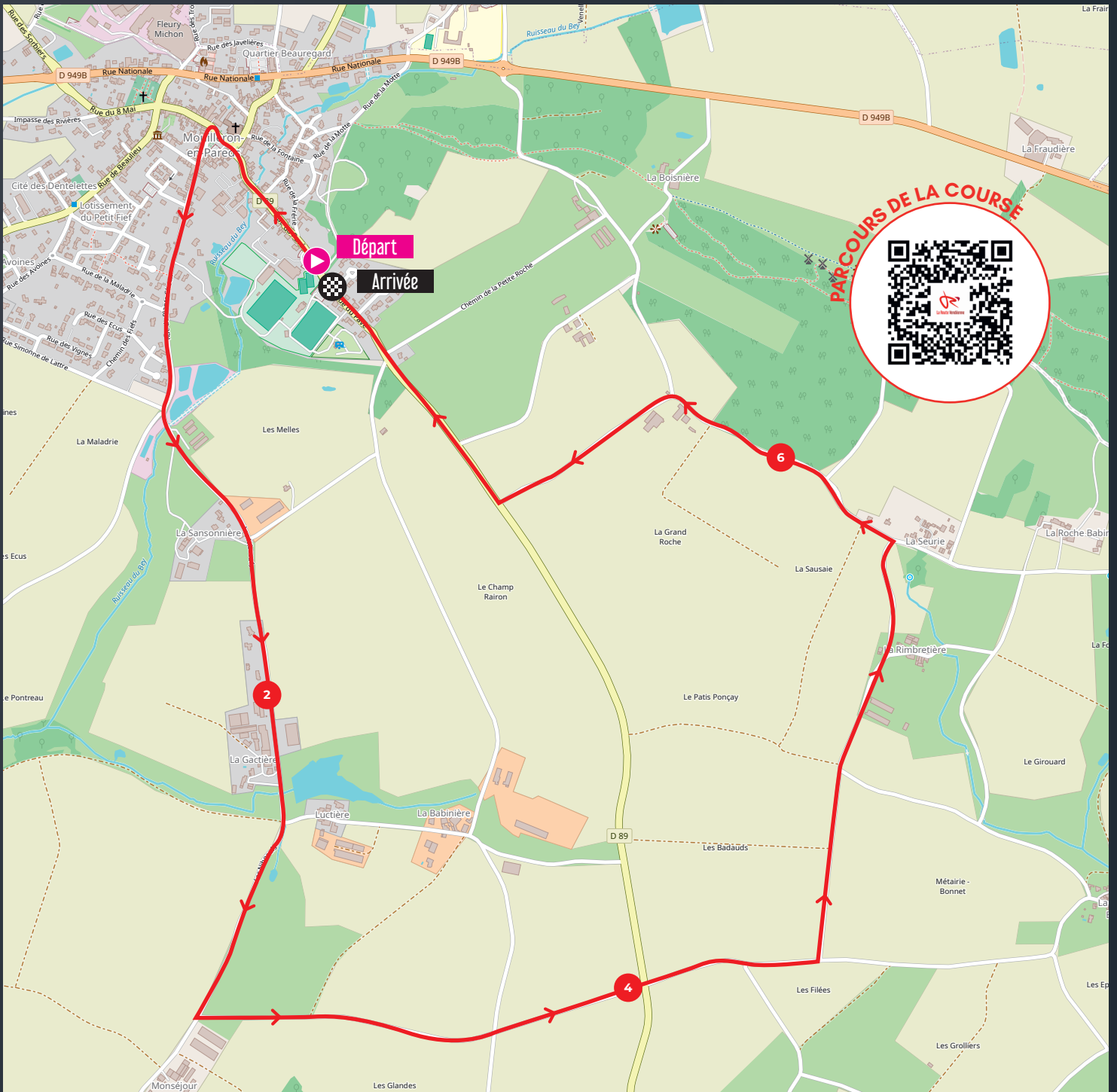
DANGER ! Rétrécissement



Profil



Circuit du Grand Prix Bonnet



ENTREPRISE
BONNET



BÂTIMENTS - TRAVAUX PUBLICS
TRAVAUX HYDRAULIQUES



OUVRAGES NEUFS ET RÉNOVATION

38, route de Fontenay - **79160 COULONGES-SUR-L'AUTIZE**
Tél. **05 49 06 10 07** - Mail : entreprise.bonnet@wanadoo.fr

Règlement de l'épreuve féminine

Article 1 : Organisation générale

Le Grand Prix Bonnet - La Route Vendéenne Féminine est organisé par le Comité d'Organisation de la Route Vendéenne (CORV) sous les règlements de la Fédération Française de Cyclisme.

Cette épreuve sera disputée le 13 juin 2026 en course d'attente.

La Route Vendéenne et toutes personnes y participant s'engagent à respecter le protocole sanitaire élaboré par la Fédération Française de Cyclisme sur toute la durée de l'évènement.

Article 2 : Participation - Engagement

Cette épreuve est classée 1.15 Nationale Femmes.

Les engagements doivent être réalisés avant le mercredi 10 juin 2026 et seront reçus par internet selon la réglementation FFC en vigueur.

Le montant de l'engagement est fixé à 12€ par concurrente.

Un livre de route comportant tous les détails de l'épreuve et les horaires sera disponible sur le site : <https://www.laroutevendeenne.fr/>

Article 3 : Emargement - Réunion des chefs d'équipes

Les concurrentes ou leurs directeurs sportifs devront se présenter à la permanence de départ située au Complexe Sportif de Mouilleron-Saint-Germain - 32, Rue du Pavé - 85390 Mouilleron-Saint-Germain pour la remise des dossards et plaques de cadre le

samedi 13 juin entre 10h45 et 11h30.

La réunion des chefs d'équipes aura lieu à 11h30 le samedi 13 juin 2026, même lieu.

L'emargement aura lieu lors de la présentation des équipes à partir de 11h45. L'ordre de présentation sera communiqué à la permanence.

Article 4 : Epreuve - Direction Sportive

L'épreuve se dispute sur un circuit vallonné de 7,6km sans difficulté majeure. Les concurrentes réaliseront 12 tours de 7,6km soit 91,2km.

Compte tenu que le circuit soit court, étroit et avec la possibilité de faire des coupes, les véhicules de directeurs sportifs sont autorisés à condition que l'équipe présente 6 concurrentes ou plus au départ de l'épreuve. Si tel n'est pas le cas, le dépannage des concurrentes sera assuré par les véhicules de dépannage neutre mis en place par l'organisation. Les équipes seront invitées à mettre à disposition des roues pour contribuer au dépannage des concurrentes.

Le tirage au sort établissant l'ordre des véhicules de directeur sportif aura lieu au cours de la réunion des chefs d'équipes programmée à 11h30 le samedi 13 juin au Complexe Sportif de Mouilleron-Saint-Germain (Rue du Pavé).

Au cours de l'épreuve, toute concurrente qui accusera un retard de plus de 6 minutes sur le peloton suivi par le Président de Jury, sera déclarée hors course et devra rallier l'arrivée en veillant au respect du code de la route.

Article 5 : Classement - Protocole - Prix

A l'issue de l'épreuve seront récompensées :

- Les 3 premières de la course ;
- Les 3 premières du classement Points Chauds - Entreprise Bonnet ;
- La 1ère U19.

Le classement Points Chauds - Entreprise Bonnet sera disputé au 2ème, 5ème, 8ème et 11ème passage sur la ligne avec une attribution de points aux 4 premières comme suit : 5 - 3 - 2 - 1 points. La concurrente ayant totalisé le plus grand nombre de points est déclarée vainqueur.

En cas d'égalité, il sera tenu compte du plus grand nombre de victoires sur les classements intermédiaires, puis de la place au classement de l'épreuve.

Prix du classement général individuel : grille 1220 / 20 concurrentes

Prix du classement général Points Chauds : 150€ à la première, 100€ à la deuxième et 50€ à la troisième

Article 6 : Contrôle médical

Selon la réglementation de la FFC, il se déroulera dans les locaux du Complexe Sportif de Mouilleron-Saint-Germain (Rue du Pavé).

Article 7 : Radio tour

Les informations course seront émises sur la fréquence qui vous sera indiquée lors de la réunion des chefs d'équipes.



LES PÉPITES
Caviste
Epicierie Fine



85540 MOUTIERS LES MAUXFAITS
contact@lespepitesmoutiers.com
02 51 05 19 12



www.osevenement.com
création et mise en place de la signalétique sur vos événements

Evénementiel
Team building
Signalétique

incentive
événementiel
signalétique

Je m'occupe de la création, l'installation, la mise en place, le montage, le démontage, le transport, le stockage et la maintenance de votre signalétique.



Restaurant
la folie

Rue André Ampère - zone de la Folie sud
85310 La Chaize-le-Vicomte
Tél. : 02 28 85 40 28



BigMat
LES BÂTISSEURS ONT LEUR MAISON

ATLANTIQUE
MATÉRIAUX



Étape 3 > CLM individuel

Saint-André-Goule-d'Oie

Dimanche 14 Juin 2026 - Matin



La commune de Saint André Goule d'Oie, les élus et les habitants sont heureux d'accueillir le contre-la-montre individuel et le départ de la 4^{ème} étape de la Route Vendéenne 2026.

Cette belle épreuve cycliste est devenue un rendez-vous aujourd'hui incontournable en Vendée du cyclisme national. Une épreuve qui va réunir sur un plateau d'exception, l'élite nationale des coureurs amateurs qui vont sillonner, dans un cadre champêtre, les routes escarpées et sinueuses de notre commune et celles de notre territoire, offrant de belles opportunités aux plus audacieux.

Une belle fête populaire de haut niveau autour du vélo que nous avons plaisir à accueillir, et qui va réunir autour d'elle tous les passionnés de vélo, qui ne manqueront pas j'en suis sûr, à la traversée de nos bourgs et villages, de saluer et encourager les compétiteurs.

Nous vous invitons également, toutes et tous à venir nombreux encourager les coureurs sur l'espace de la nouvelle salle municipale ScèneM'Oie durant tout le temps de cette épreuve.

Un grand merci chaleureux aux organisateurs pour le choix et la confiance accordée.

Que cette nouvelle édition et cette étape gouleudoisienne révèle ses champions, qu'elle demeure également un grand moment sportif de convivialité et de divertissement pour tous.



Jacky DALLET

Maire de Saint-André-Goule-d'Oie

> PROGRAMME DU MATIN

8h00 : Permanence à la Salle Polyvalente "Scène M Oie" - Rue de la Madone - 85250 Saint-André-Goule-d'Oie

8h45 : Vérification du matériel : présence du premier coureur sur la zone de départ La Milonnaire - 85250 StAndré-Goule-d'Oie

IMPORTANT : Chaque coureur doit se présenter 15 minutes avant son départ

8h55 : Signature du premier coureur.

Chaque coureur émerge 5 minutes avant son départ

9h00 : Départ du premier coureur puis de minute en minute

11h00 : Départ du dernier coureur

11h20 : Arrivée du dernier coureur

Dès l'arrivée : cérémonie protocolaire au podium

- Remise de coupes et gerbes aux 3 premiers de l'étape par la municipalité d'accueil
- Remise du maillot jaune Vivre en Bois de leader au classement général individuel
- Remise du maillot vert AVITA - Voyages BARRETEAU de leader au classement des sprints intermédiaires
- Remise du maillot blanc Crédit Mutuel de leader du classement de meilleur jeune
- Remise des casquettes EXIOM INGÉNIERIE à l'équipe leader au classement par équipe

Permanence et contrôle médical à la Salle Polyvalente "Scène M Oie" - Rue de la Madone - 85250 Saint-André-Goule-d'Oie



le Galopin
bar · restaurant · traiteur



2, rue des ponts neufs - L'Île-d'Elle
Tél. 02 51 52 38 92
Mail : restaurantlegalopin85@gmail.com



Soléane
DE VOS ENVIES À NOS SAVEURS

Site de départ du CLM individuel : Saint-André-Goule-d'Oie

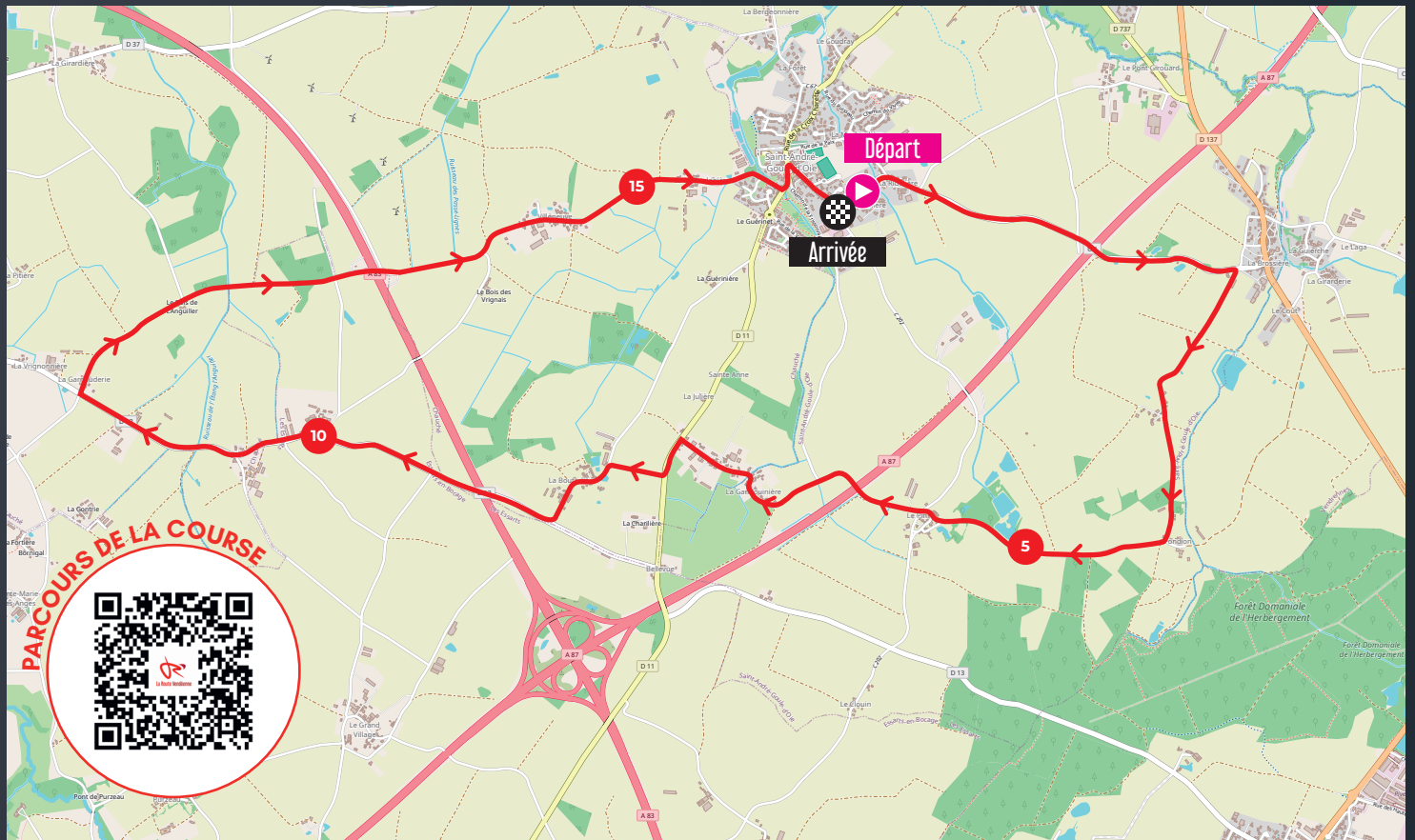


-  **D** Départ du CLM (La Milonnière)
-  **P1** Parking Véhicules organisation (Place de la Cavac)
-  Parking motos (Place de la Cavac)
-  Sens de la course
-  Dérivation DS et voitures invités
-  **P** Parking Équipes (Place de la Cavac - Parking du Stade - Place de la bibliothèque - Parking des Services Techniques)
-  **P** Parking Médecins + Ambulances (Parking Salle "Scène M Oie")
-  **S** Secrétariat - Permanence - Contrôle médical - Repas (Parking Salle "Scène M Oie")
-  Arrivée de la course en ligne (Rue de la Madone)

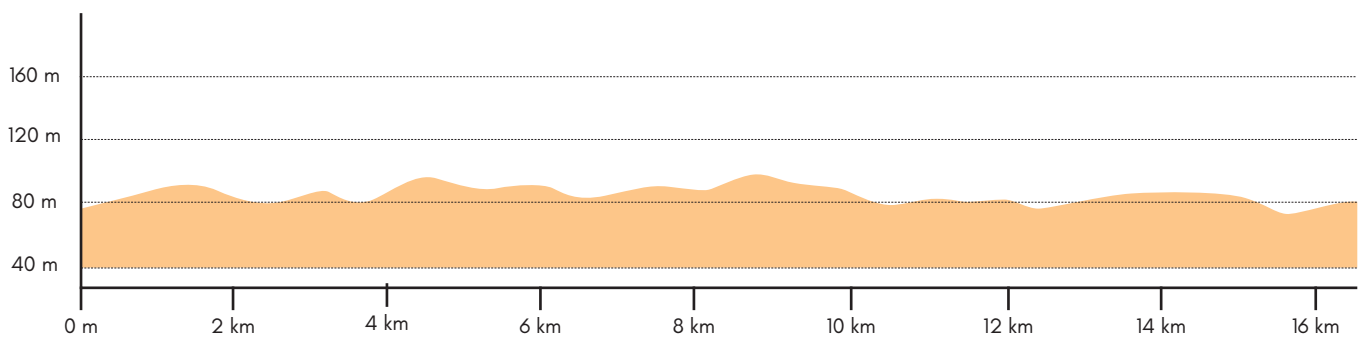
Descriptif	Routes	Kilométrage		Moyennes Horaire				Sécurité	
		Parcours	A parcourir	50 Km/h		42 Km/h		Signaliseurs	Drapeaux jaunes
				1 ^{er} Coureur	Der. Coureur	1 ^{er} Coureur	Der. Coureur		
Saint-André-Goule-d'Oie									
Départ: La Milonnière		0		9h00	10h59	9h00	10h59		
Prendre à droite La Ridolier		0,200	16,3					1	
Continuer tout droit direction La Brossiere								1	
Au km 2,3 prendre à droite direction Les Gâts		2,3	14,2	9h03	11h02	9h03	11h02	2	
A Fondion prendre à droite		4	12,5	9h05	11h04	9h06	11h05	1	
Continuer tout droit jusqu'au Pin								2	
Au km 5,8 prendre à gauche		5,8	10,7	9h07	11h06	9h08	11h07	1	
Continuer sur 100 mètres									
A droite direction La Gandouinière		5,9	10,6					1	
Sortie de La Gandouinière à gauche	D11	7,4	9,1	9h09	11h08	9h11	11h10	1	
Prendre à droite direction La Boutarlière		7,6	8,9					1	
Prendre à droite direction Les Petites Roussières	D13	8,5	8	9h10	11h09	9h12	11h11	2	
Continuer tout droit									
Prendre à droite La Garnauderie		11,4	5,1	9h14	11h13	9h17	11h16	2	
Continuer tout droit direction Villeneuve								7	
Prendre à gauche direction le centre Rue de la Croix Charrette	D11	15,9	0,6	9h19	11h18	9h23	11h22	2	
Prendre à droite Rue de la Madone		16	0,5					5	
Arrivée: Rue de la Madone		16,5	0	9h20	11h19	9h24	11h23		DANGER ! Ralentisseur DANGER ! Ralentisseur DANGER ! Ralentisseur

Étape 3 > CLM individuel Saint-André-Goule-d'Oie

Dimanche 14 Juin 2026 - Matin



Profil



Kiki Vendéen Authentique apéritif Vendéen
élaboré avec du vin de Vendée
et de l'Épine Noire de Vendée,
récoltée à la main

www.kiki-vendeen.com

IMPRIMERIE
SOULARD



Parc d'Activités La Belle Entrée
Les Essarts • 85140 ESSARTS EN BOCAGE
Tél. 02 51 62 84 93 • www.imprimeriesoulard.fr



Dimanche 14 Juin 2026 - Après-midi

Le dimanche 14 juin 2026, la commune de Chavagnes en Paillers aura l'honneur d'accueillir, dans le cadre de la 4ème édition de la Route Vendéenne, la course sur route pour les écoles de cyclisme, ainsi que l'arrivée de la 2ème étape en ligne.

C'est avec un grand enthousiasme que l'équipe municipale se mobilise pour que notre belle commune vibre au rythme des coureurs.

Cet événement sportif est une belle occasion de mettre en avant le dynamisme sportif et associatif de notre commune. Il vient s'inscrire dans le cadre de la célèbre fête de la brioche et du week-end sportif qui verra se dérouler la Run Color et le nouveau défi collectif de l'Ekiden.

Vous l'aurez compris, c'est un week-end phare sur Chavagnes en Paillers, avec des animations variées et une ambiance festive.

Je remercie les organisateurs et les partenaires qui rendent possible cette épreuve sportive et permettent de nous faire vivre un événement majeur du cyclisme vendéen.

Rendez-vous à Chavagnes en Paillers pour l'arrivée de cette étape !



Franck GRAVELEAU

Maire de Chavagnes-en-Paillers

> PROGRAMME DE L'APRÈS-MIDI

8h00 : Permanence à la Salle Polyvalente "Scène M Oie" - Rue de la Madone - 85250 Saint-André-Goule-d'Oie

13h30 - 14h30 : Présentation des équipes

Présentation des équipes au podium sur le parvis de la Salle Polyvalente Scène M Oie et signature des coureurs

14h35 : Appel des coureurs

14h45 : Départ fictif - Rue de la Madone

14h47 : Départ réel KM 0 - Départ à la borne kilométrique

16h15 : Entrée sur le circuit final

16h24 : 1er passage des coureurs sur la ligne d'arrivée

17h05 : Arrivée - Chemin de Coupé-Gorge à Chavagnes-en-Paillers (85250)

Dès l'arrivée : cérémonie protocolaire au podium de la Fête de la Brioche

- Remise de coupes et gerbes aux 3 premiers de l'étape par la municipalité d'accueil
- Remise de la récompense du Garage SG pour le vainqueur du KM85
- Remise du prix de la combativité Souvenir Claude RABAUD
- Remise du maillot jaune Vivre en Bois de leader au classement général individuel
- Remise du maillot vert AVITA - Voyages BARRETEAU de leader au classement des sprints intermédiaires
- Remise du maillot blanc Crédit Mutuel de leader du classement de meilleur jeune
- Remise des casquettes EXIOM INGÉNIERIE à l'équipe leader au classement par équipe

Permanence et contrôle médical à la Halle Intercommunale des Sports - Rue Jean de Suzannet - 85250 Chavagnes-en-Paillers

17h45 : Clôture de La Route Vendéenne 2026 au coeur de la Fête de la Brioche



Encrez votre image!

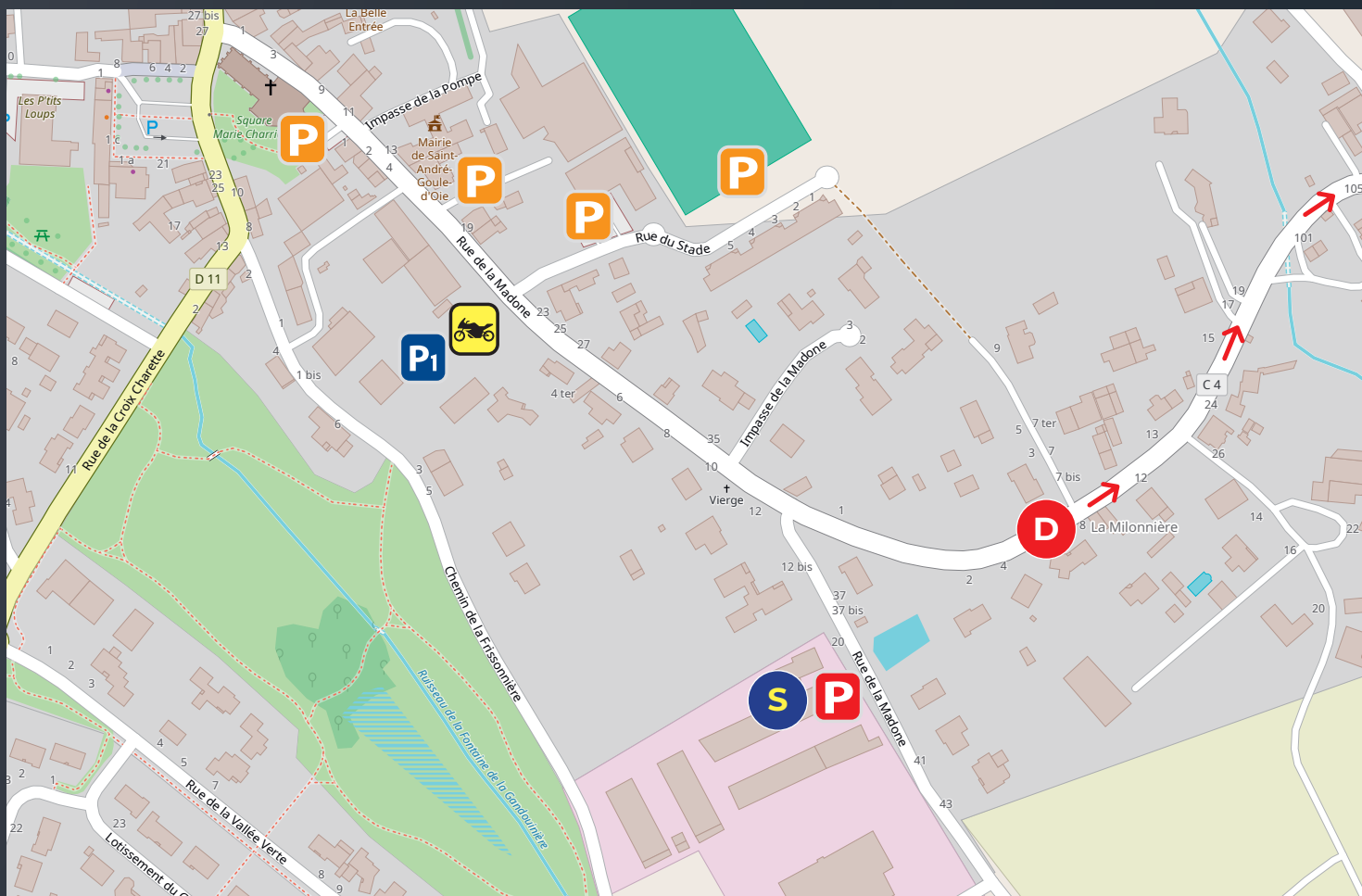
POPXL

Communication
Habillage de véhicule
Enseigne / Signalétique
Stand / PLV
Décoration



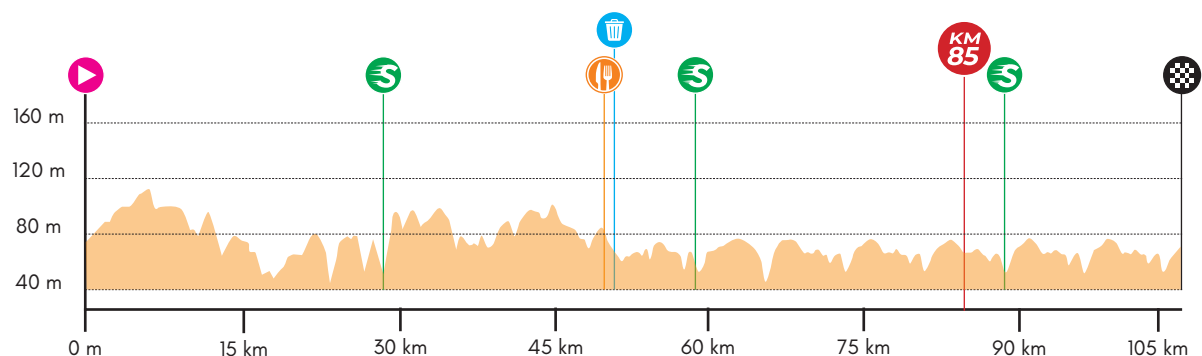
www.popxl.fr / info@popxl.fr / 02 51 24 11 38

Site de départ de la course en ligne : Saint-André-Goule d'Oie



- Départ de l'étape (La Milonnière)
- Parking Véhicules organisation (Place de la Cavac)
- Parking motos (Place de la Cavac)
- Sens de la course
- Parking Équipes (Place de la Cavac - Parking du Stade - Place de la bibliothèque - Parking des Services Techniques)
- Parking Médecins + Ambulances (Parking Salle "Scène M Oie")
- Secrétariat - Permanence - Contrôle médical - Repas (Parking Salle "Scène M Oie")

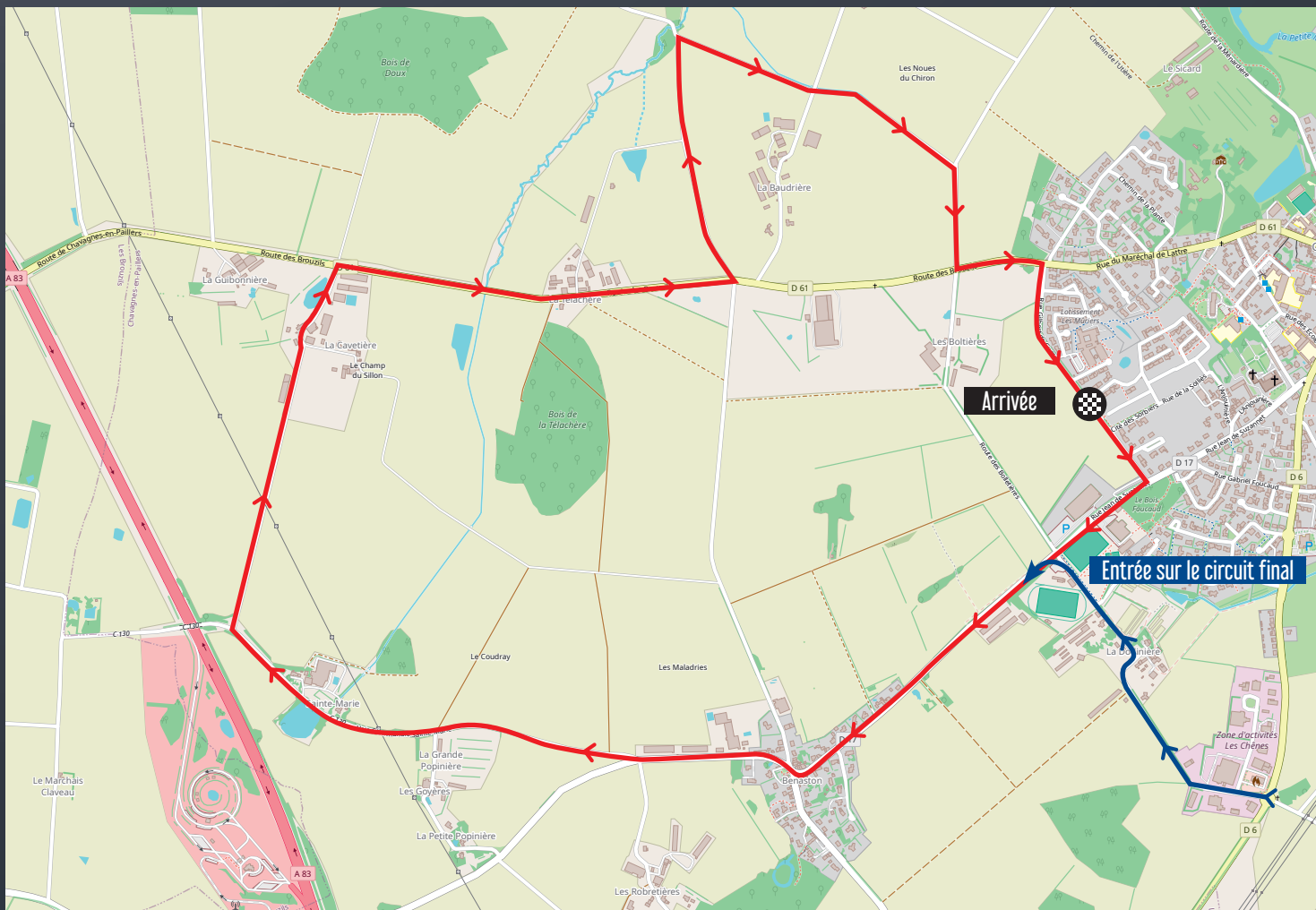
Profil



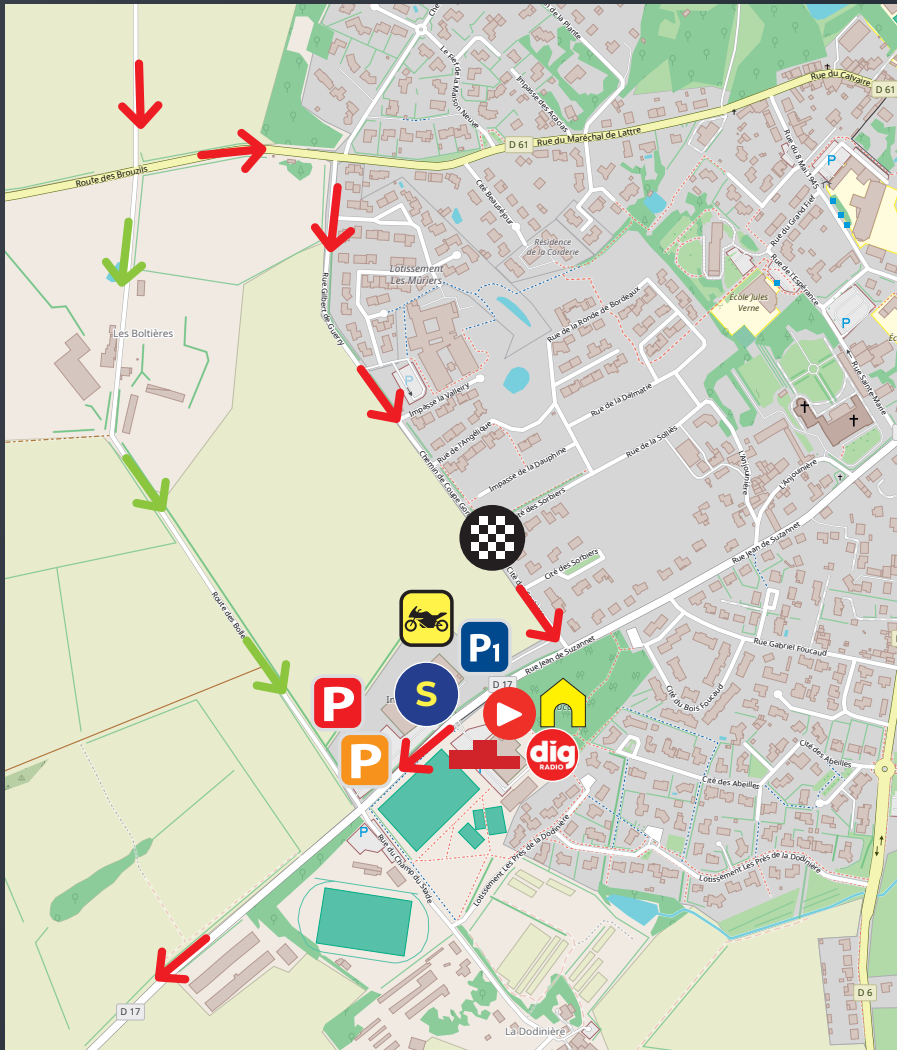
Descriptif	Routes	Kilométrage		Moyennes Horaire		Sécurité	
		Parcouru	A parcourir	45 Km/h	40 Km/h	Signaleurs	Aménagements Routiers
Saint-André-Goule-d'Oie							
Départ Fictif: Rue de la Madonne							
Au stop à gauche	D11	0		14h45	14h45	2	
Départ KM0: au niveau de la Route de la Guérinière							
Continuer tout droit	D11	0,7 fictif	104,2	14h46	14h46	1	
La Clemencière à gauche direction Sainte Florence	VC	2	102,2	14h48	14h48	2	
Continuer tout droit	VC						
Sainte-Florence							
Rue de la Forêt	VC	5,9	98,3	14h54	14h55	3	1 DANGER ! Ralentisseurs
Au stop à droite	D160	6,3	97,9	14h55		2	2
Prendre à gauche Rue du Calvaire		6,5	97,8			2	
Prendre à droite Rue de la Scierie		6,7				3	
Continuer sur Rue de la Tonnerterie			96,3	14h57	14h58	2	1 DANGER ! Ilot central
Rue de la Barre		7,9					
Au stop à droite direction Saint-Martin-des-Noyers	D60	8,3					
Carrefour de La Lune à gauche direction Sainte Cécile	D39	13,9	90,3	15h05	15h07	2	1 Moto en amont
Sainte-Cécile							
Au stop à droite	D39	17,1	87,1	15h09	15h11	2	1 DANGER ! Ilot central
Rte de Mouchamps						1	1 DANGER ! Ralentisseur et Rétrécissement
Rue de la Bascule						2	
Continuer tout droit direction Saint Hilaire le Vouhis	D48					2	
Carrefour de Bodin tout droit	D48					2	
A Pion prendre à droite		22,7	81,5	15h16	15h20	2	1 DANGER ! Pont
Le Tail							
Au km 25,3 prendre à droite direction Le Gué	D98	25,3	78,9	15h20	15h24	2	
Avant Le Gué prendre à gauche La Baudonnière		25,9	78,3	15h20	15h24	1	1 DANGER ! Descente dangeureuse
La Baudonnière							
Au km 27,5 à gauche direction Le Moulin des Bois		27,5	76,7	15h23	15h27		
Moulin des bois : 1° Classement Sprint Avita Voyages Barreteau		28,9	75,3	15h25	15h29		
Saint-Martin-des-Noyers							
Rue de l'Ouilllette		30,7	73,35	15h27	15h32	2	DANGER ! Ilot et ralentisseurs
A droite Rue du Petit Bourbon		31,7	72,5	15h27	15h33	2	
La Couaire		32,7	71,5	15h28	15h34	2	
Le Fraigne		34,1	70,1	15h31	15h37	2	
Carrefour de La Lune à gauche	D39	35,2	69	15h32	15h38	2	1 Moto en amont
La Rabretiere	D39	38,7	65,5	15h38	15h44	2	
Après La Meguière à gauche Les Gates Bourses		40,8	63,4	15h40	15h47	1	
Au carrefour du Plessis Cosson à droite direction Les Essarts	D7	41,6	62,6	15h41	15h48	2	
Les Essarts							
A gauche à la sortie de L'Elysé		42,4	61,8	15h42	15h49	1	
Aussitôt à droite Avenue des Brosses		42,5	61,7			1	
Avenue des Brosses							
Au rond point prendre la 2ème sortie et aussitôt à droite Rte du Roulin		43,1	61,1	15h43	15h50	3	1
Route du Roulin						2	
Au stop à droite direction centre-ville des Essarts		43,7	60,5	15h44	15h51	1	
Rue de la Merlatière	D98					2	1 DANGER ! Ralentisseurs
A gauche Rue de la Piscine		44,3	59,9	15h45	15h52	1	
Au stop à gauche direction Chauché		44,7	59,5			1	
Au rond point prendre la 2ème sortie direction Chauché	D7	44,9	59,3	15h46	15h53	2	
L'Orée du Cormier						2	
Continuer sur D7							
Chauché							
Rue de la Petite Maine		51,5	52,7	15h55	16h03	2	DANGER ! Ralentisseurs
Au rond point prendre la 2ème sortie direction La Rabatelière		51,7	52,5			2	DANGER ! Rond point par la gauche
Rue du Calvaire						3	1 DANGER ! Ralentisseurs
Zone de ravitaillement - Rue du Calvaire							
Zone de déchets							
Continuer tout droit direction La Rabatelière	D62						
La Berthelandière à droite		52,9	51,3	15h56	16h05	1	1
La Limouzinière		53,4	50,8	15h57	16h06		
La Borelière à gauche		54,5	49,7	15h58	16h07	1	
La Benetiere							
A la sortie de Le Genet à gauche		56,1	48,1	16h00	16h10	1	
La Borderie							
La Rabatelière							
Rue de l'Etang		56,9	47,3	16h01	16h11	2	
Au stop à droite direction La Salette		57,3	46,9	16h02	16h12	1	DANGER ! Ralentisseurs
Bas de la descente à droite La Salette		58,1	46,1	16h03	16h13	1	1 DANGER ! Descente rapide
Virage épingle à cheveux à gauche		58,2	46			1	
La Salette : 2° Classement Sprint Avita Voyages Barreteau		58,3	45,9				
La Maison Neuve à droite		58,4	45,8			1	
Continuer tout droit direction Saint-Fulgent	D17						
Aux Guineforts prendre à gauche direction La Baillaudière		61,2	43	16h07	16h18	2	Moto en renfort si besoin
Aussitôt à gauche direction Le Coin		61,3	42,9			1	
La Maison Neuve du Peux							
Le Coin						2	DANGER ! Chicanes
La Proutière							
Aussitôt La Proutière à gauche		64,8	39,4	16h12	16h23	1	
Prendre à droite au bout de la route		65,7	38,5	16h13	16h24	1	

Chavagnes-en-Pailleurs								
Au rond point 2ème sortie ZA Les Chênes		65,8	38,4				2	
La Croix du Chêne								
La Dodinière								
Rue du Champ du Stade								
Au stop à gauche			37,3	16h15	16h26		1	
Entrée sur le circuit km 66,9		D17A	66,9					
Besnaton		D17A	67,8	16h16	16h28		3	
Prendre à droite direction Sainte-Marie		VC ste marie	68,2	16h17	16h29		1	
Suivre la route sur 1,2 km								
Sortie village Sainte-Marie prendre à droite direction La Cavetière			69,4	16h18	16h30		1	
Après La Cavetière prendre à droite direction Chavagnes		D61	70,4	16h19	16h31		1	
Après La Telachère prendre à gauche direction Les Huctières			71,4	16h20	16h32		1	1
Prendre à droite			72,7	16h21	16h33			
Continuer tout droit sur 500 mètres								
Prendre à droite direction D61			73,2	16h23	16h36		1	
Prendre à gauche direction Chavagnes		D61	73,3				1	
Entrée Chavagnes-en-Pailleurs								
Prendre à droite Rue Gilbert de Guerry			73,4				1	
1er Passage sur la ligne Chemin de Coupé Gorge			73,8	16h24	16h37			
Puis 4 tours de circuit passant par								
Cité des Sorbiers								
A droite direction Besnaton - Rue Jean de Suzannet		D17A	74				1	
Besnaton à droite vc Sainte-Marie			75,3	16h26	16h39		1	
Sortie village Sainte-Marie à droite			76,9	16h28	16h41		1	
Après La Cavetière à droite direction Chavagnes			78,2	16h30	16h43		1	
Après La Telachère prendre à gauche			79,3				1	
Prendre à droite			80	16h33	16h46			
Continuer tout droit sur 500 mètres							1	
Prendre à droite direction D61			80,5				1	
Prendre à gauche direction Chavagnes			80,7				1	
Entrée Chavagnes-en-Pailleurs								
Prendre à droite Rue Gilbert de Guerry			80,8	16h34	16h47		1	
2ème Passage sur la ligne			81,4	16h35	16h48			
Village Sainte-Marie : KM 85 Garage SG			85					
3ème passage sur la ligne : 3° Classement Sprint Avita Voyages Barreteau			89	16h45	16h59			
4ème passage sur la ligne			96,6	16h55	17h11			
Arrivée (fin du 4ème tour)			104,2	17h05	17h22			

Circuit final : Chavagnes-en-Pailleurs



Site d'arrivée de la course en ligne : Chavagnes-en-Pailleurs



-  Arrivée de la course en ligne (Chemin de Coupé Gorge)
-  Parking Véhicules organisation (Parking Halle des Sports)
-  Parking motos (Parking Halle des Sports)
-  Parking Équipes (Parking couvert - Halle des Sports)
-  Parking Médecins + Ambulances (Parking couvert - Halle des Sports)
-  Secrétariat - Permanence Contrôle médical (Halle des Sports)
-  Sens de la course
-  Dérivation DS et voitures invités
-  Podium vidéo
-  Car podium
-  Stand VIP
-  Plateau DIG RADIO

UN PROJET À DÉVELOPPER ?

Rejoignez nous



4 852 070 M €

Volumes d'affaires en 2025



6 318

Contrats réalisés



155 868

Nuitées vendues



750 €

Panier moyen



31.36 %

Taux d'occupation annuel



7j

Durée moyenne des séjours

UNE ENVIE D'ÉVASION ? RÉSERVEZ CHEZ NOUS !

Plus de 650 hébergements 100% made in Vendée pour favoriser le savoir-faire et l'économie locale.

Retrouvez nous sur



www.gites-de-france-vendee.com

119 Boulevard Aristide Briand - CS10735
85018 La Roche sur Yon Cedex - Tél. 02 51 47 87 00



Merci à nos partenaires



ÉTUDE, FABRICATION et POSE
de charpente bois lamellé collé

charpentes FOURNIER
BOIS LAMELLÉ

15 rue des Jardins BP 3
85170 LE POIRÉ-SUR-VIE
Tél.: 02 51 31 82 95 / Fax: 02 51 31 89 88
contact@charpentes-fournier.fr

charpentes-fournier.fr

ISO 9001 PEFC
FABRIQUÉ EN FRANCE



DUWKE

RACING WHEELS



AVITA VOYAGES BARRETEAU

Révélateur d'émotions...



La Route Vendéenne



**RETROUVEZ LE DEBRIEF
SAMEDI ET DIMANCHE**

en direct des sites d'arrivée, de 17h à 18h,
sur digradio.fr

sur l'application Dig Radio
et en live vidéo sur les réseaux sociaux!



LA RADIO QUI VOUS ÉCOUTE



Article 1 : Organisation

La Route Vendéenne est organisée par le Comité d'Organisation de la Route Vendéenne (CORV) sous les règlements de la Fédération Française de Cyclisme.

Elle sera disputée du 12 au 14 juin 2026 (4 étapes).

La Route Vendéenne et toutes personnes y participant s'engagent à respecter le protocole sanitaire élaboré par la Fédération Française de Cyclisme sur toute la durée de l'évènement.

Article 2 : Participation - Engagement

Cette épreuve par étapes est classée en Elite Nationale (2.12.1). La participation est déterminée par la réglementation de la Fédération Française de Cyclisme (Art 2.1.2)

Les équipes seront composées de 6 coureurs et de 3 accompagnateurs.

Le repas du dimanche midi sera assuré par l'organisation de La Route Vendéenne dans la limite de 9 personnes par équipe. Pour cette épreuve, sur invitation, les candidatures devront être adressées sur le bulletin fourni par l'organisation avant le lundi 16 mars 2026 accompagné d'un chèque de caution de 500€ à l'ordre du Comité d'Organisation de la Route Vendéenne.

Merci aux équipes de fournir la maquette de leur maillot sous format PDF.

Les chèques de caution seront restitués 8 jours après l'épreuve. Toute équipe incomplète ou absente ne se verra pas restituer le chèque de caution. Aucun désistement d'équipe ne sera pris en considération à deux semaines de l'épreuve soit à partir du 29 mai 2026.

Renseignements et envoi des bulletins d'inscription et des chèques de caution à :

Monsieur Amaury THIBAUD

Comité d'Organisation de La Route Vendéenne

Comité Départemental de Cyclisme - Maison des sports

202 Boulevard Aristide Briand - 85000 La Roche-sur-Yon

Mail : amaury85230@gmail.com - Mobile : 07 71 08 91 73

Les engagements pour les équipes sélectionnées s'effectueront par bulletin officiel fourni par l'organisateur.

Le montant de l'engagement est fixé à 56€ par coureur pour l'intégralité de l'épreuve soit 14€ par étape et par coureur (336€ par équipe).

Un livre de route comportant tous les détails de l'épreuve, les renseignements détaillés sur les étapes et les horaires sera disponible sur le site de l'épreuve : <https://www.laroutevendeenne.fr/>

Article 3 : Vérification des licences et réunion des chefs d'équipes

La vérification des licences et la réunion des chefs d'équipes se dérouleront à la permanence de départ située à la Salle des Fêtes de Luçon – Rue de l'Hôtel de Ville – 85400 Luçon

La vérification aura lieu à la permanence de 14h00 à 15h15 le vendredi 12 juin 2026.

La réunion des chefs d'équipes aura lieu à 15h30 le vendredi 12 juin 2026, même lieu.

Article 4 : Présentation des équipes et signatures de départ

La signature de départ de l'étape 1 (contre-la-montre par équipe) se fera au pied de la rampe de lancement.

La présentation des équipes se fera sur les étapes 2 et 4 sur le podium protocolaire de départ.

La signature de départ de l'étape 3 (du contre-la-montre individuel) se fera au pied de la rampe de lancement.

L'ordre de départ des équipes sera établi pour la première étape par le Comité d'Organisation de la Route Vendéenne.

Pour les étapes 2 et 4, l'ordre de présentation des équipes sera établi selon le classement général par équipe et sera mentionné dans un communiqué envoyé par mail.

Article 5 : L'épreuve et les classements

L'épreuve comporte un contre-la-montre par équipe, un contre-la-montre individuel et deux étapes en ligne.

• 1ère étape :

Le vendredi en fin d'après-midi, un contre-la-montre par équipe de 22km. Les coureurs devront se présenter 20 minutes avant l'heure de départ pour procéder au contrôle de leur vélo. Le temps de l'équipe sera pris sur le 3ème coureur. Les départs seront donnés toutes les 4 minutes. Il sera pris en compte pour le classement général individuel le temps réel de l'équipe éventuellement plafonné selon le barème suivant :

Classement de l'équipe	Plafond en secondes	Classement de l'équipe	Plafond en secondes	Classement de l'équipe	Plafond en secondes	Classement de l'équipe	Plafond en secondes
1	0	7	35	13	65	19	95
2	10	8	40	14	70	20	100
3	15	9	45	15	75	21	105
4	20	10	50	16	80	22	110
5	25	11	55	17	85	23	115
6	30	12	60	18	90	24	120

Pour les coureurs distancés par leur propre équipe, la formule suivante sera appliquée :

Temps de leur équipe retenu pour le classement général individuel plafonné + écart de temps entre le coureur lâché et son équipe.

• 2ème étape :

Le samedi après-midi, étape en ligne de 111.6km et 5 tours de circuit de 7.6km soit 155,6 km.

• 3ème étape :

Le dimanche matin, un contre-la-montre individuel de 16.3km dont les départs se feront toutes les minutes.

L'ordre de départ des coureurs du contre-la-montre individuel sera établi selon le classement général individuel inversé. Toutefois, afin de faciliter le suivi de chacun des coureurs par leur directeur sportif respectif, l'organisateur en accord avec le collège des arbitres, se réserve le droit de modifier l'ordre de départ.

Le leader de l'épreuve sera le dernier à prendre le départ.

• 4ème étape :

Le dimanche après-midi, étape en ligne de 73.8km et 4 tours de circuit de 7.6km soit 104.2km.

Classement général individuel au temps : Maillot jaune – Vivre en Bois

Addition des temps de chaque étape, en cas d'égalités les centièmes du contre-la-montre individuel seront pris en compte pour le départage et si nouvelles égalités par l'addition des places, puis la place de l'étape.

Classement des jeunes : Maillot blanc - Crédit Mutuel Océan

Coureurs de 19 et 20 ans nés en 2006 et 2007 au classement général individuel.

Classement des sprints intermédiaires : Maillot vert – AVITA Voyages Barreteau

3 sprints par étapes en ligne sur 4 têtes (5-3-2-1 points) le coureur ayant totalisé le plus grand nombre de points est déclaré vainqueur.

En cas d'égalité, il sera tenu compte du plus grand nombre de victoires d'étape puis du nombre de victoires aux sprints intermédiaires et enfin de la place au classement général individuel au temps (Art 2.6.15).

Classement par équipe : Casquettes Exiom Ingénierie

Classement par équipe du jour s'établit par l'addition des trois meilleurs temps individuels de chaque équipe.

En cas d'égalité, les équipes sont départagées par l'addition des places obtenues par les trois meilleurs temps de l'étape. En cas de nouvelle égalité, les équipes sont départagées par la place de leur meilleur coureur au classement de l'étape.

Le classement général par équipe s'établit par l'addition des trois meilleurs temps individuels de chaque équipe dans toutes les étapes courues (Art 2.6.14).

Km 85 – Garage SG

Comme son nom l'indique, il sera disputé au km 85 des 2 étapes en ligne sur une tête.

Les lieux de tous les sprints seront indiqués sur le livre de route.

Combativité – Souvenir Claude RABAUD

Le prix de la combativité sera décerné sur les deux étapes en ligne par un jury composé des membres du Comité d'Organisation de La Route Vendéenne, du Président de Jury et du partenaire de ce prix.

La transmission des communiqués se fera exclusivement par mail et/ou WhatsApp.

Article 6 : Contrôle médical

Selon la réglementation de la FFC, il se déroulera dans les locaux indiqués sur le livre de route.

Article 7 : Protocole et maillots

Les leaders des classements doivent se présenter au podium protocolaire dans les 10 minutes suivant leur arrivée.

Les maillots sont remis aux leaders des classements.

Les leaders seront appelés en fonction du protocole si dessous :

1ère étape :

- Les trois premières équipes de l'étape
- Le leader au classement général individuel (maillot jaune – Vivre en Bois) sera remis au premier coureur franchissant la ligne de l'équipe ayant réalisé le meilleur temps
- Le leader du classement des sprints intermédiaires (maillot vert – AVITA Voyages Barreteau) sera remis au premier coureur de la deuxième équipe au classement par équipe
- Le leader du classement des jeunes (maillot blanc - Crédit Mutuel Océan)
- L'équipe leader au classement par équipe Exiom Ingénierie

2ème étape :

- Les trois premiers de l'étape
- Le coureur le plus combatif du jour (Souvenir Claude Rabaud)
- Le vainqueur du Km 85 (Garage SG)
- Le leader du classement des sprints intermédiaires (maillot vert – AVITA Voyages Barreteau)
- Le leader du classement des jeunes (maillot blanc - Crédit Mutuel Océan)
- Le leader du classement général individuel (maillot jaune – Vivre en Bois)
- L'équipe leader au classement par équipe Exiom Ingénierie

3ème étape :

- Les trois premiers de l'étape
- Le leader du classement des sprints intermédiaires (maillot vert – AVITA Voyages Barreteau)
- Le leader du classement des jeunes (maillot blanc - Crédit Mutuel Océan)
- Le leader du classement général individuel (maillot jaune – Vivre en Bois)
- L'équipe leader au classement par équipe Exiom Ingénierie

4ème étape :

- Les trois premiers de l'étape
- Le coureur le plus combatif du jour (Souvenir Claude Rabaud)
- Le vainqueur du Km 85 (Garage SG)
- Le leader du classement des sprints intermédiaires (maillot vert – AVITA Voyages Barreteau)
- Le leader du classement des jeunes (maillot blanc - Crédit Mutuel Océan)
- Le leader du classement général individuel (maillot jaune – Vivre en Bois)
- L'équipe leader au classement par équipe Exiom Ingénierie

Article 8 : Prix

Etape 1 : Contre-la-montre par équipe : Grille 610€ / 5 équipes

Etape 2 : Course en ligne : Grille 1220€ / 20 coureurs

Etape 3 : Contre-la-montre individuel : Grille 610€ / 20 coureurs

Etape 4 : Course en ligne : Grille 1220€ / 20 coureurs

Classement général individuel au temps : Grille 1830€ / 20 coureurs

Classement jeune : Grille 500€ / 3 coureurs

Classement sprints intermédiaires : Grille 500€ / 3 coureurs

Classement général par équipe : 500€ à la première équipe

Km 85 : 185€ à chaque vainqueur du Km85

Prix de la combativité : 200€ à chaque coureur désigné par étape

Article 9 : Transpondeurs

Une caution de 200€ à l'ordre de Vendée Chrono Finish sera demandée à chaque équipe lors du retrait des transpondeurs.

Toute perte ou détérioration de transpondeur sera facturée d'un montant de 100€ par Vendée Chrono Finish.

Article 10 : Radio tour

Les informations course seront émises sur la fréquence qui vous sera indiquée lors de la réunion des chefs d'équipes.

Article 11 : Assistance technique neutre

Le service d'assistance technique neutre sera assuré au moyen de 2 voitures fournies par l'organisation.

Article 12 : Délai d'élimination

Il est accordé un délai d'arrivée établi sur le temps du vainqueur de :

- 1ère étape CLM par équipe : 25%
- 2ème et 4ème étape en ligne : 12%
- 3ème étape CLM individuel : 18%

Le jury des commissaires en concertation avec le Président de l'organisation peuvent modifier ces délais à l'issue des étapes.

Article 13 : Règle des derniers km

La règle des 3 derniers kilomètres s'appliquera pour la 2ème et 4ème étape selon l'article 2.6.24 de la réglementation FFC.

4^{ÈME} ÉDITION



La Route Vendéenne

DU 12 AU 14 JUIN 2026

