La Route Vendéenne

3ÈME ÉDITION

SAMEDI DIMANCHE

14 / 15 JUIN 2025



Création & impression : GOULARD - Les Essarts

COURSE CYCLISTE ÉLITE NATIONALE PAR ÉTAPES

Sam. 14 > ÉTAPE **LA CHÂTAIGNERAIE > RIVES-DU-FOUGERAIS(CEZAIS)**
+ RANDOSPORTIVE (LA CHÂTAIGNERAIE)

Dim. 15 MATIN > CLM INDIVIDUEL **LES LUCS-SUR-BOULOGNE**

Dim. 15 APRÈS-MIDI > ÉTAPE **LES LUCS-SUR-BOULOGNE > LA BRUFFIÈRE**
+ TROPHÉE *SEDEP* ÉCOLE DE CYCLISME (LA BRUFFIÈRE)

VENDÉE LE DÉPARTEMENT
AVITA VOYAGES BARRETEAU
VIVRE en BOIS
LCA CONSTRUCTION BOIS GROUPE BONNIN CHARBONNEAU
FILIERE BOIS VENDEENNE
charpentes FOURNIER BOIS LAMELLÉ
france poutres
Crédit Mutuel

Votre chaîne de télévision 100% locale

TV VENDÉE

TNT 34

CHAÎNE 30

Orange : 362, Free : 924, SFR : 525, Bouygues : 371

www.tvvendee.fr

accueil@tvvendee.fr

Toute l'actualité sportive de la Vendée sur

TV VENDÉE



Rejoignez-nous

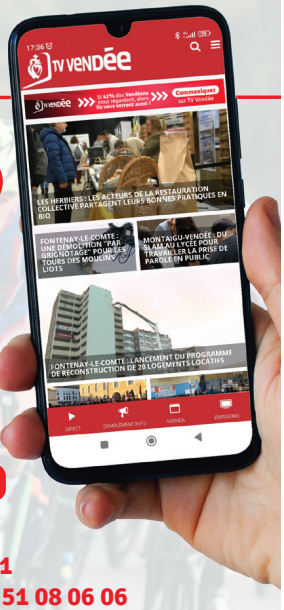

TNT 34

TV VENDÉE

Du lundi au dimanche, vivez toute l'actualité sportive sur TV Vendée !

www.tvvendee.fr

Orange : 362 - Free : 924

SFR : 525 - Bouygues : 371

accueil@tvvendee.fr - 02 51 08 06 06

Le Mot du Président de l'Organisation


Crédit image : La Route Vendéenne

Jamais deux sans trois !

Au-delà des contraintes budgétaires et sécuritaires que le monde sportif connaît et en particulier le cyclisme, c'est avec beaucoup d'enthousiasme que La Route Vendéenne verra sa 3ème édition se dérouler les 14 et 15 juin 2025. Une nouvelle formule plus condensée mais pas pour le moins passionnante attend tous les amoureux de la petite reine à une dizaine de jours des Championnats de France, disputés sur notre beau département, aux Herbiers.

C'est une vingtaine d'équipes sélectionnées parmi les meilleures équipes amatrices françaises et pour la première fois étrangères qui feront le déplacement lors de La Route Vendéenne. Composées de 6 coureurs chacune, elles arpenteront les routes du département à l'occasion de deux étapes en ligne et d'un contre-la-montre individuel. Une dimension plus populaire sera donnée à notre épreuve avec la création d'une rando sportive et d'une course réservée aux jeunes pousses du cyclisme vendéen et ligérien.

De telles épreuves ne peuvent voir le jour sans le soutien affirmé des communes, des communautés de communes, du Département, sans oublier nos partenaires privés qui rejoignent ou poursuivent cette belle aventure sportive à nos côtés.

L'équipe organisatrice est à pied d'œuvre depuis plusieurs mois pour mettre en place ce week-end sportif et festif comme nous savons le faire en Vendée. Je souhaite saluer l'aide précieuse des 300 signaleurs, postés sur le bord des routes, qui assureront la sécurité de notre épreuve, soutenus par la présence de 20 motards de Vendée Sécurité Course et du service médical. La réussite de l'épreuve résultera également du travail mené en étroite collaboration avec les services préfectoraux et de gendarmerie.

Au nom du Comité d'Organisation, je vous souhaite une très belle édition de La Route Vendéenne rythmée par notre devise : Les 3 V : Vendée - Vélo - Victoires !

Olivier PIVETEAU,

Président du Comité d'Organisation de La Route Vendéenne



Le Mot du Président du Département

VENDÉE LE DÉPARTEMENT


Crédit image : Département de la Vendée

Terre de vélo, le Département de la Vendée est heureux de s'associer à la 3è édition de La Route Vendéenne. Réunissant les meilleurs jeunes français et internationaux en Élite Nationale, cette épreuve est une nouvelle illustration du dynamisme du cyclisme vendéen et de l'excellence de notre filière vélo en Vendée, portée notamment par notre équipe Vendée U pour la formation et par la Team Total Energies au plus haut niveau.

En plus de leur souhaiter la bienvenue en Vendée, j'adresse mes voeux de réussite à tous les coureurs qui voudront succéder au palmarès à Clément PETIT, vainqueur de l'édition 2024 et médaillé de bronze aux championnats du monde de cyclisme sur piste en octobre dernier.

Je tiens aussi à saluer de tout coeur les organisateurs de La Route Vendéenne pour leur formidable engagement ainsi que les partenaires et l'ensemble des bénévoles.

J'invite les Vendéens à se déplacer en nombre tout au long du parcours, dans le Pays de La Châtaigneraie, aux Lucs sur Boulogne ou bien encore à La Bruffière, pour encourager les coureurs et démontrer ainsi la qualité de l'accueil «à la vendéenne.

Enfin, je ne peux pas terminer sans vous donner rendez-vous du 26 au 29 juin 2025 aux Herbiers pour les championnats de France de cyclisme sur route qui se dérouleront en Vendée avec une arrivée sur le mythique Mont des Alouettes. Ce sera, je n'en doute pas, une très belle fête populaire comme nous savons si bien les organiser en Vendée !

Alain LEBOEUF
Président du Département de la Vendée

Cycles BERLAND 85 MOTOS
7 Rue de la Gradine
85500 Les Herbiers
Tél. 02 51 67 18 34

IMPRIMERIE SOULARD
CRÉATION IMPRESSION PARTICULIERS PROS
Parc d'Activités La Belle Entrée
Les Essarts • 85140 ESSARTS EN BOCAGE
Tél. 02 51 62 84 93 • www.imprimeriesoulard.fr

ÉLECTRICITÉ GÉNÉRALE
TERTIAIRE / INDUSTRIELLE
ENERGIES RENOUVELABLES
COMELEC services
ZA de Cloupinot | 85570 PETOSSE
www.comelecservices.fr
02 51 87 69 64

AUGIZEAU
TRANSPORTS EXCEPTIONNELS
02 51 44 85 00 | 85170 Le Poiré sur Vie

ORGANIGRAMME DE LA COURSE

MORLAAS COURTIS Marina	**Présidente de Jury**
PICHON Julie	**Arbitre**
JOLIVET Joël	**Arbitre**
PAPIN Charlotte	**Juge aux arrivées**
MOURIN Patrick	**Arbitre Moto**
RENOU Erwan	**Arbitre Moto**
VITOUR Bertrand	**Chronométreur**
MALIDIN Laurent	**Chronométreur 2**
PHELIPPEAU Jacques	Directeur de course
PIVETEAU Olivier	Président de l'organisation
THIBAUD Amaury	Coordinateur général
ALBERT Michel	Président du Comité Départemental de Cyclisme
PHELIPPEAU Simon	Directeur de course adjoint
PETRAULT Maryse	Secrétariat / Permanence/ Relation arbitres
AVRIT Sylvie	Trésorière
LAMBERT Luc	Responsable ligne de départ
SORIN Philippe	Responsable ligne d'arrivée
ANGIBAUD Thierry	Responsable sécurité
PIVETEAU Gérard	Adjoint sécurité
TESSIER Joseph	Adjoint sécurité
PETRAULT Pierre	Défléchage circuit
MONVOISIN Bruno	Vendée Sécurité course / Relation Gendarmerie & Préfecture
GABORIEAU Fabrice	Vendée Sécurité course / Relation Gendarmerie & Préfecture
CHAUVET Fabrice	Radio Tour
Vendée Chrono Finish	Gestion informatique et vidéo
Bretagne Service Course	Liaisons radio
Bretagne Service Course	Dépannage neutre avant
Champagné Sud Vendée Cyclisme	Dépannage neutre arrière
Protection Civile de Vendée	Ambulances
MARES Franck	Médecin
DOIGNON Philippe	Médecin
HANCE Jean-Luc	Régulateur
THIBAUD Stéphane	Ardoisier
MICHELIN Antoine	Speaker
NICOLEAU Emmanuel	Speaker
RICHET Nicolas	Responsable communication
SEVENOU Gurvan	Photographe
PONTHOREAU Ludovic	Responsable hébergement organisation
PHELIPPEAU Danièle	Responsable restauration
GREGOIRE Camille	Gestion invités
DURAND Jean-Paul	Gestion invités

Enihcam®

Présentation des maillots distinctifs

LEADER
DU CLASSEMENT DES SPRINTS



LEADER
DU CLASSEMENT GÉNÉRAL



LEADER
DU CLASSEMENT MEILLEUR JEUNE

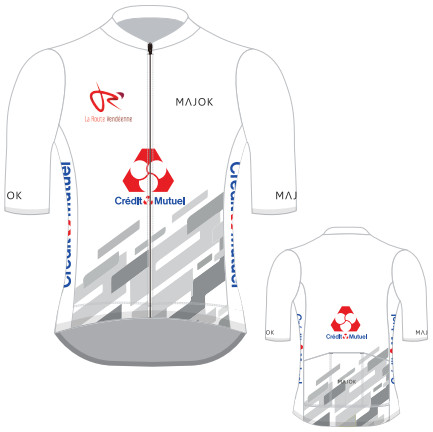

Les différents classements

CLASSEMENT PAR ÉQUIPE
VIVRE EN BOIS

VIVRE en BOIS
LA ROCHE-SUR-YON

CLASSEMENT DU KM 85
RESTAURANT LA FOLIE

Restaurant la folie

KM 85

PRIX DE LA COMBATIVITÉ
SOUVENIR CLAUDE RABAUD



CHEMINÉES CHARTEAU

CHARTEAU ANTHONY

cheminees.charteau@gmail.com
cheminees.charteau.pornic@gmail.com

02 40 64 84 36 - CENTRE COMMERCIAL «LE CHAUDRON»
44210 PORNIC

02 51 46 92 82 - 20, RUE GUSTAVE EIFFEL
Z.A. LA GENDRONNIÈRE - 85170 LE POIRÉ-SUR-VIE

www.cheminees-artisanales.fr

Le sur-mesure artisanal

Présentation des équipes engagées

ÉQUIPES N1



VENDÉE U
PAYS DE LA LOIRE



TEAM BRICQUEBEC
COTENTIN



MAYENNE V AND B
MONBANA



PARIS CYCLISTE
OLYMPIQUE



VC ROUEN



DINAN SPORT
CYCLING



AC BISONTINE

ÉQUIPES N2



UC CHOLET 49



TEAM ADRIS - LA CRÈPE
DE BROCÉLIANDE - BLC



TEAM LMP - RVC



ES TORIGNI



MOYON PERCY
MANCHE NORMANDIE

ÉQUIPE N3



TEAM SPORTBREIZH

ÉQUIPE RÉGIONALE



TEAM BON'HEURES

ÉQUIPE CONTINENTALE UCI



MADAR PRO CYCLING
TEAM (ALGÉRIE)

ÉQUIPES ÉTRANGÈRES



DRC DE MOL
DORDRECHT (PAYS-BAS)



REGIOTEAM NOORD
HOLLAND (PAYS-BAS)



AW GROUP - SWABO
CYCLING TEAM (PAYS-BAS)



CENTRE MONDIAL
DU CYCLISME



ÉTAPE 1 COURSE EN LIGNE - La Châtaigneraie > Cezais (Rives-du-Fougerais)

Samedi 14 Juin 2025



C'est avec une immense fierté et un grand enthousiasme que nous accueillons, cette année, une étape de la Route Vendéenne sur notre territoire du Pays de La Châtaigneraie. Cette course, qui connaît en 2025 sa troisième édition, s'impose progressivement comme un rendez-vous incontournable du cyclisme, mettant en lumière les richesses de notre belle Vendée.

Le 14 juin prochain, nos 14 communes vibreront au rythme des coureurs qui s'élanceront sur nos routes, offrant un spectacle sportif de haut niveau. Cet événement est bien plus qu'une simple compétition : c'est une véritable fête populaire qui rassemble habitants, passionnés de cyclisme et acteurs locaux autour des valeurs du sport, de l'engagement et du dépassement de soi.

Nous remercions chaleureusement les organisateurs, les bénévoles et les partenaires qui rendent possible cette belle aventure sportive.

Nous vous invitons toutes et tous à venir nombreux encourager les coureurs et partager avec nous cette journée d'émotion et de convivialité. Que cette étape de la Route Vendéenne soit une réussite et un beau moment de sport pour notre territoire !

Bonne course à toutes et à tous !

Valentin JOSSE
Président de la Communauté de communes du Pays de La Châtaigneraie



Le samedi 14 juin, la ferveur du cyclisme reprendra ses droits à La Châtaigneraie avec le départ de la troisième édition de la Route Vendéenne. Depuis sa création en 2023, cette épreuve s'est imposée comme un rendez-vous incontournable du calendrier vendéen, conjuguant sport de haut niveau et enthousiasme.

La commune se félicite d'accueillir cet événement, qui met en lumière son attachement à la petite reine et à ses valeurs de dépassement et de convivialité. Avec pas moins de 3000 spectateurs massés le long du parcours lors des précédentes éditions, l'engouement du public ne fait aucun doute : ici, le cyclisme est une fête et une passion partagée.

Cette année encore, la course promet son lot d'échappées audacieuses et de sprints enflammés. Coureurs et spectateurs vibreront ensemble au rythme de cette compétition qui, en à peine trois éditions, a su s'inscrire durablement dans le paysage sportif local.

Que la fête commence et que le meilleur l'emporte.

Marie-Michelle CHAIGNEAU
Maire de La Châtaigneraie

PROGRAMME DE LA JOURNÉE

8h00 à 9h00 : Départ Rando du Moulin des Affaires by La Route Vendéenne – Circuits de 80 et 118km
10h00 : Permanence au Complexe Sportif Clémenceau – Avenue Georges Clémenceau – La Châtaigneraie
10h00 à 10h45 : Vérification des licences à la permanence
11h00 : Réunion des directeurs sportifs, motards et pilotes à la permanence
11h20 – 12h25 : Présentation des équipes
• Présentation des équipes sur la scène du Forum des Associations de La Châtaigneraie et signature des équipes
12h30 : Appel des coureurs
12h40 : Départ fictif – Salle des Silènes, Avenue Georges Clémenceau
12h45 : Départ réel KM 0 – Départ à la borne kilométrique
13h00 : Traversée de La Châtaigneraie
15h17 : 1er passage des coureurs sur la ligne d'arrivée
15h38 : Entrée sur le circuit final
16h16 : Arrivée – Rue du Noyer à Cezais (Rives-du-Fougerais)
Dès l'arrivée : cérémonie protocolaire au podium
• Remise de coupes et gerbes aux 3 premiers de l'étape par la municipalité d'accueil
• Remise de la récompense du Restaurant La Folie pour le vainqueur du KM85
• Remise du prix de la combativité Souvenir Claude RABAUD
• Remise du maillot jaune Filière Bois Vendéenne de leader au classement général individuel
• Remise du maillot vert AVITA – Voyages BARRETEAU de leader au classement des sprints intermédiaires
• Remise du maillot blanc Crédit Mutuel de leader du classement des jeunes
• Remise des casquettes Vivre en Bois de l'équipe leader au classement par équipe
16h20 : Permanence - Contrôle Médical à la Mairie de Cezais (Rives-du-Fougerais) – Rue du Noyer
17h00 : Clôture et verre de l'amitié – Rue du Noyer – Cezais (Rives-du-Fougerais)

Flashez-moi pour accéder au plan de la permanence

Plan du site de départ : La Châtaigneraie



- D — Départ fictif (D2949B – Avenue Georges Clemenceau)
- P1 — Parking Véhicules **avant** course (Parking Complexe sportif Clemenceau)
- Parking motos (Parking Complexe sportif Clemenceau)
- P2 — Parking Véhicules **arrière** course (Parking salle des Silènes bas)
- P — Parking Médecins + Ambulances (Parking salle des Silènes bas)
- P — Parking Équipes (Parking salle des Silènes bas)
- S — Secrétariat – Permanence (Complexe sportif Clemenceau)
- Sens de la course
- Sortie parking équipes et arrière de la course
- Présentation des équipes

GARAGE CHAMPOT

CITROËN



Mon auto vient de chez Champot !

RÉPARATION, CARROSSERIE, TÔLERIE, PEINTURE,
PARE-BRISE TOUTES MARQUES
VENTE VÉHICULE NEUF & OCCASION
LOCATION

55, Rue des Sables - Les Essarts - **85140 ESSARTS EN BOCAGE**
02 51 62 81 09 - garagechampot@gmail.com

ÉTAPE 1 COURSE EN LIGNE - La Châtaigneraie > Cezais (Rives-du-Fougerais)

Samedi 14 Juin 2025

Descriptif	Routes	Kilométrage Parcouru	Kilométrage à Parcourir	Moyennes Horaire 45 Km/h	Moyennes Horaire 40 Km/h	Sécurité Signaleurs	Sécurité Drapeaux Jaunes	Sécurité Gendarmerie	Aménagements Routiers
La Châtaigneraie									
Départ Fictif: Parking salle des Silènes avenue Georges Clémenceau				12h40	12h40				
sortie de parking à gauche avenue Georges Clémenceau						2			ilots central (tout le monde sur la droite)
Au rond Point 1° sortie la Roche sur Yon	RD949 Bis					2	1		ilot directionnel au niveau du rond point en entrée et sortie
Km 0 à hauteur de la route de la Blinière	RD949 Bis	**2Km de Fictif**	**160,2**	**12h45**	**12h45**				
Au rond point 2° sortie direction la Roche sur Yon	RD949 Bis	1,1	159,1			3	1		**ilot directionnel au niveau du rond point en entrée et sortie**
Puis 1° route à droite rue des hêtres	RD67	1,3	158,9			1	1		ilot directionnel en prenant à droite
Cheffois	RD67	**1,3**	**158,9**	**12h46**	**12h46**				
rue des hêtres									**ralentisseurs et chicanes**
à hauteur de l'église à droite rue de la comête	Vc	1,9	158,3	12h47	12h47	1			rue très étroite et ralentisseur
La Vésinière, la gouraudière, la Fromentinière,									Petite route de campagne pas très large
Au bout de la route au château d'eau Km 6 à droite vers la Tardière		6	154,2	12h53	12h54	1			
Au stop en face vers la Tardière		7,6	152,6	12h55	12h56	1			route sinueuse
La Tardière		**10,6**	**149,6**	**12h59**	**13h01**				
Rue des louries									
Au stop à gauche rue Augustin de Hargues						1			
Puis 1° droite rue du calvaire						1			
Au rond point 1° sortie rue de la fondanière	RD2938T					2	1		ilot directionnel au niveau du rond point en entrée et sortie
									2 chicanes au niveau de l'entreprise CMB
La Châtaigneraie		**12,1**	**148,1**	**13h01**	**13h03**				
Rue du Maréchal de Lattre de Tassigny à droite chemin de la taillée		12,3	147,9			1			**2 Coussins berlinois**
Au rond point en face (2° sortie) rue de la croix blanche						2			
Au stop à droite rue du châtenay						2			ilot directionnel avant le stop
Au rond point en face (2° sortie) rue du châtenay						3	1		
Au stop en face vers St Maurice le Girard (traversée RD949B)	RD19	13,7	146,5	13h03	13h05	2	1		ilot directionnel avant et après le stop
St Maurice le Girard		**17,4**	**142,8**	**13h08**	**13h11**				
Rue la croix blanche						2			Chicane et coussin berlinois
Rue du fief de la cure						2			ralentisseurs
Au carrefour de la croix renard à gauche	RD89	19,3	140,9	13h11	13h14	2			ilot directionnel en tournant à gauche
Au Km 22,9 la fenêtre Gautron à droite vers St Sulpice en Pareds	RD63	22,9	137,3	13h15	13h19	2	1		
St Sulpice en Pareds		**25,3**	**134,9**	**13h19**	**13h23**				
Rue henri de Chateaubriant									
Au stop à droite rue des peupliers	RD31	25,8	134,4	13h19	13h23	1			
Thouarsais Bouildroux		**29,5**	**130,7**	**13h24**	**13h29**				
L'ouchet au stop à gauche rue du centre	RD19					1			**ralentisseur et ilo central en sortie**
Au Km 31,2 à droite (2° route) vers la Brosse	RD19E	31,2	129	13h26	13h32	2			
Au stop à droite direction Mouilleron en Pareds	RD8	32,3	127,9	13h28	13h34	2			
Les cinqs chemins au stop à gauche vers Bazoges en Pareds	RD23	34,7	125,5	13h31	13h37	2	1		Ilot directionnel avant le stop **serrez à droite**
Bazoges en Pareds		**36,6**	**123,6**	**13h34**	**13h40**				
Rue du Maréchal de Lattre						1			traversée sinueuse avec ralentisseur
Rue Simon Louvart de Pontlevoy	RD23					1			chicane et ralentisseur
à la sortie de Bazoges, après le pont à droite vers la Branjardière		37,7	122,5	13h35	13h41	2	1		petite route de campagne pas large
Au stop à gauche vers Mouilleron en Pareds		40,6	119,6	13h39	13h46	1			
Mouilleron en Pareds		**43,5**	**116,7**	**13h43**	**13h50**				Ilot central et chicanes
Chp des venelles, rue de beaulieu							1		chicanes, et passage étroit avant le stop
Au stop en face rue du 11 novembre						2			
Au stop à droite rue nationale	RD949B	44,3	115,9	13h44	13h51	2			ralentisseurs
Puis à gauche rue du logis vers St Germain l'Anguiller	RD8	44,7	115,5			1	1		
St Germain L'Anguiller		45,6	114,6	13h46	13h53				
1° Classement sprint AVITA Voyages Barreteau		**45,7**	**114,5**	**13h46**	**13h53**				au niveau de la maison à droite avant le ralentisseur
Rue du coteau vers Réaumur									ralentisseur et chicane
Au rond point en face Réaumur (2°sortie) traversée du RD113A	RD8	49,6	110,6	13h51	13h59	3	1		ilots directionnel en et sortie de rond point
Réaumur		**50,4**	**109,8**	**13h52**	**14h00**				
Rue Maréchal de Lattre							2		ilot central en entrée d'agglomération et coussin berlinois
Au stop à gauche rue Ernest Thomas vers Montournais	RD752					2			ilot central en sortie d'agglomération
Au Km 51,5 à droite vers Montournais	RD8	51,5	108,7	13h54	14h02	1			
Montournais		**54,9**	**105,3**	**13h58**	**14h07**				
Rue du Bocage, rue du pont fleuri						4			retrécissement et 4 ralentisseurs dans la traversée de l'agglomération
à la sortie de montournais à droite rue de la tourtelière	RD49	55,5	104,7	13h59	14h08	1			
Menomblet		**59,4**	**100,8**	**14h04**	**14h14**				ilot central en entrée et retrécissement, rue sinueuse
Rue de Bel air									ralentisseur
Au bout à droite rue Notre Dame	RD49					1			ilot central en sortie
St Pierre du Chemin		**63,8**	**96,4**	**14h10**	**14h21**				
Rue de l'épine, rue des trois piliers									ralentisseur et retrécissement de chaussée
Au stop à gauche et droite rue des tuileries (couper RD938T)	RD49	64,1	96,1	14h10		2			ralentisseur sur le carrefour
Ouverture zone de ravitaillement rue des tuileries		**64,3**							
Zone de déchets sortie d'agglomération (face entreprise à droite)									
Le Breuil Barret		**69,7**	**90,5**	**14h18**	**14h30**				
Rue de la mairie									
Dans le centre à gauche place de l'ancien marché, rue de laveau						1	1		
Puis à droite rue du pluet						1			
Puis au cédez le passage à gauche rue du pluet						1			
La touche à la patte d'oie à droite		72,1	88,1	14h21	14h33	1			
Au bout de la route à droite vers la chapelle aux lys	RD30	72,7	87,5	14h22	14h34	1			
Au carrefour RD30/RD949B au stop en face la chapelle aux lys	RD30	74,1	86,1	14h24	14h36	2	1		Ilot central avant et après le carrefour

Puis au km 75,1 à gauche la chapelle aux lys	RD49	75,1	85,1	14h25	14h38	2	1		**ilot central sur route à gauche**
La Chapelle aux Lys		**76,7**	**83,5**	**14h27**	**14h40**				
Rue de la Vendée									
Puis à droite rue de la petite chapelle vers loge fougereuse	VC					2			
Au cédez le passage à gauche loge fougereuse	RD30	79,4	80,8	14h31	14h44				
Loge Fougereuse		**79,9**	**80,3**	**14h31**	**14h45**				
Rue de la Gatine							2		**retrécissement de chaussée et ralentisseurs**
Au stop à gauche rue du marais poitevin	RD19					2			ralentisseur au carrefour et en sortie
St Hilaire de Voust		**84,1**	**76,1**	**14h37**	**14h51**				
Rue des acacias									ilots central dans le virage
Rue de la vendée au rond point en face 2° sortie rue de la mairie	RD19					2			
Km 85 face au Garage Salavert		**85**							ilot central en sortie
Le Cerf (commune de Marillet)		**87,5**	**72,7**	**14h42**	**14h56**				
Après le pont 2° route à droite rue de l'herbergement		87,8	72,4			2			
Marillet		**88**	**72,2**	**14h42**	**14h57**				
En haut à droite rue de l'abbé Jean Gouraud						1			rue étroite
Au stop à gauche les mouillères	RD89					1			
Les Mouillères, au cédez le passage à droite Puy de Serre	RD67	89,6	70,6	14h44	14h59	1			
Puy de Serre		91	69,2	14h46	15h02				
2° classement Sprint AVITA Voyages Barreteau (face parking à gauche)		**91,2**	**69**	**14h46**	**15h02**				
Rue de la gare									
Au stop en face rue du bois du roc	RD67					2			2 ralentisseurs
à la patte d'oie, à droite St Maurice des Noues						1			
St Maurice des Noues		**97,8**	**62,4**	**14h55**	**15h12**				
La maison neuve									
Au stop à gauche rue du lavoir puis à droite rue du manoir	RD67					1+1			
Rue des forges									**ralentisseurs**
Antigny		**101,9**	**58,3**	**15h01**	**15h18**				
Rue de l'andourie						1			ralentisseur
après le ralentisseur à gauche rue de l'abbé Teillet, rue de beaulieu		102,3	57,9	15h01	15h18	1			
direction vouvant									petite route de campagne
au km à la patte d'oie à droite						1			
Vouvant		**107,9**	**52,3**	**15h09**	**15h27**				
Rte d'antigny									
au stop à droite rue de la visitation	RD31								
Rue du duc d'aquitaine						1	1		traversée sinueuse et étroite avec ralentisseur
Rue du château neuf						1			
Au carrefour RD31/RD938T au stop en face St Sulpice en Pareds	RD31	111	49,2	15h13	15h31	2	2		
A la patte d'oie Km 112 à gauche St Sulpice				15h14	15h32	2			
Puis 1° route à gauche chemin des perruches		112,2	48	15h15	15h33	1+2			
Cezais		**113,2**	**47**	**15h16**	**15h35**				
Au stop à droite rue de la forge		113,4	46,8			1+1			
Rue du noyer						1			
Passage sur la ligne à hauteur de l'étang		**114,3**	**45,9**	**15h17**	**15h36**				
au stop à gauche vers St Sulpice		114,4	45,8			2			
St Sulpice en Pareds		**114,7**	**45,5**	**15h18**	**15h37**				
Rue du champ d'avoine, rue des charmilles, rue des peupliers						3	1		
Thouarsais Bouildroux		**120,3**	**39,9**	**15h23**	**15h43**				
L'ouchet au stop à gauche rue du centre						1			**ralentisseur**
A gauche au ralentisseur rue de la passerelle		120,7	39,5	15h24	15h44	1			retrécissement de voie
Au stop à gauche voie communal						1			
A la patte d'oie au km 120,6 serrez à gauche		122	38,2	15h26	15h46	1			
Puis au Km 121,7 à gauche		123,1	37,1	15h27	15h47	1			
Au stop à droite direction le purdeau	RD110	123,5	36,7	15h27	15h47	2			
Au lieux dit les quatres routes au stop à gauche Cezais	RD63	127,3	32,9	15h33	15h54	2			
Au lieu dit la Rardière Entrée sur le circuit									
Cezais	RD63	**130,5**	**29,7**	**15h37**	**15h59**				
Rue de la forge									ralentisseur
Rue du noyer									ralentisseur
1° Passage sur la ligne à hauteur de l'étang		**131,4**	**28,8**	**15h38**	**16h00**				
puis 4 tours de 7,2 Km passant par:									
étang de Cezais	RD63								
au stop à gauche vers St Sulpice en pareds	RD31	131,6	28,6			2			
La tournerie à gauche vers la papotière		**132,8**	**27,4**	**15h40**	**16h02**	2			
A la patte d'oie du Péviaud à gauche la papotière		133,9	26,3	15h41	16h03	1			
A la papotière à gauche vers la Rardière		134,6	25,6	15h42	16h04	1			
La Rardière, au stop à gauche vers Cezais	RD63	136	24,2	15h44	16h07	2			
Cezais		**137,7**	**22,5**	**15h47**	**16h10**				
Rue de la Forge									
Rue du Noyer									
2° Passage sur la ligne 3° classement Sprint AVITA Voyages Barreteau		**138,6**	**21,6**	**15h48**	**16h11**				
3° Passage sur la ligne (fin du 2° tour)		**145,8**	**14,4**	**15h57**	**16h21**				
4° Passage sur la ligne (fin du 3° tour)		**153**	**7,2**	**16h06**	**16h31**				
Arrivée (fin du 4° tour)		**160,2**	**0**	**16h16**	**16h42**				

ÉTAPE 1 COURSE EN LIGNE - La Châtaigneraie > Cezais (Rives-du-Fougerais)

Parcours de l'étape

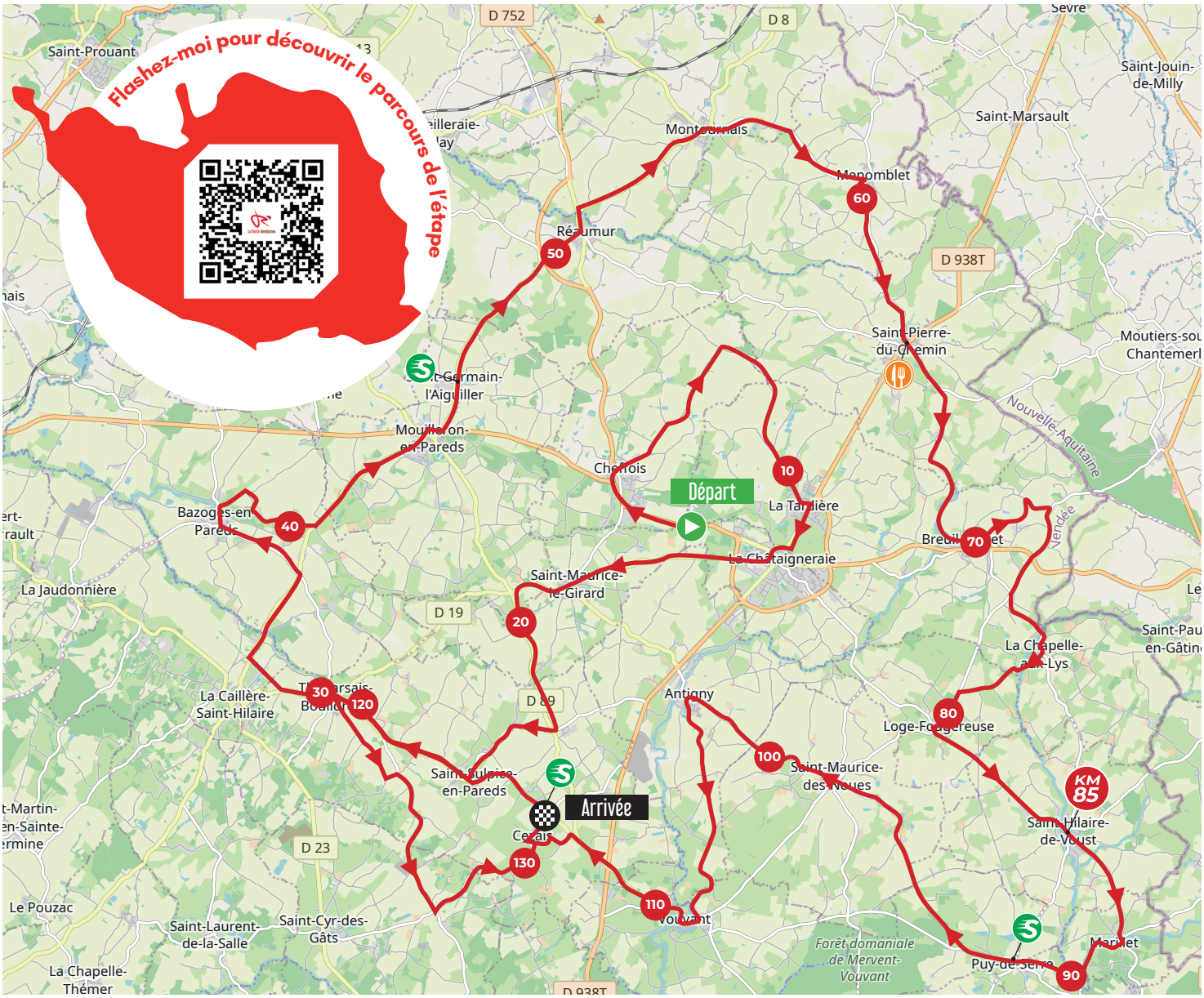

Profil de l'étape

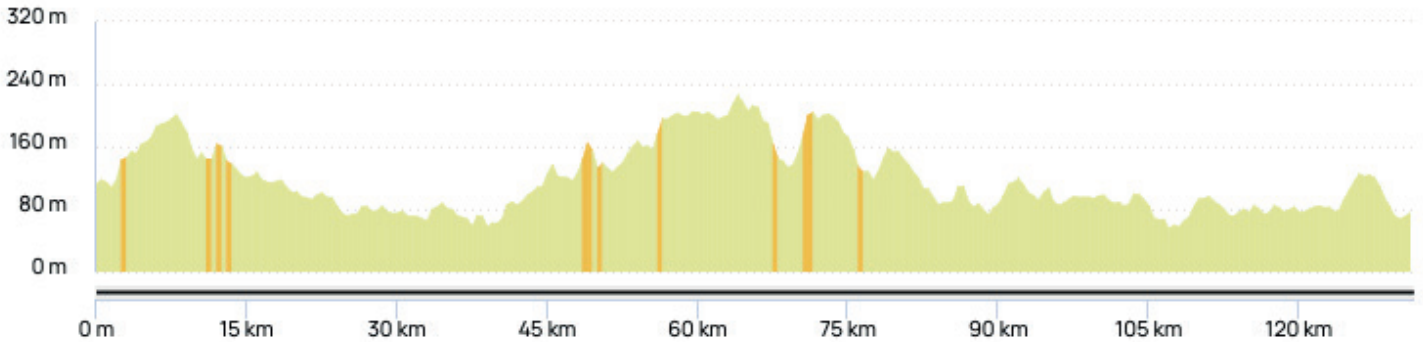

Parcours du circuit final - Cezais

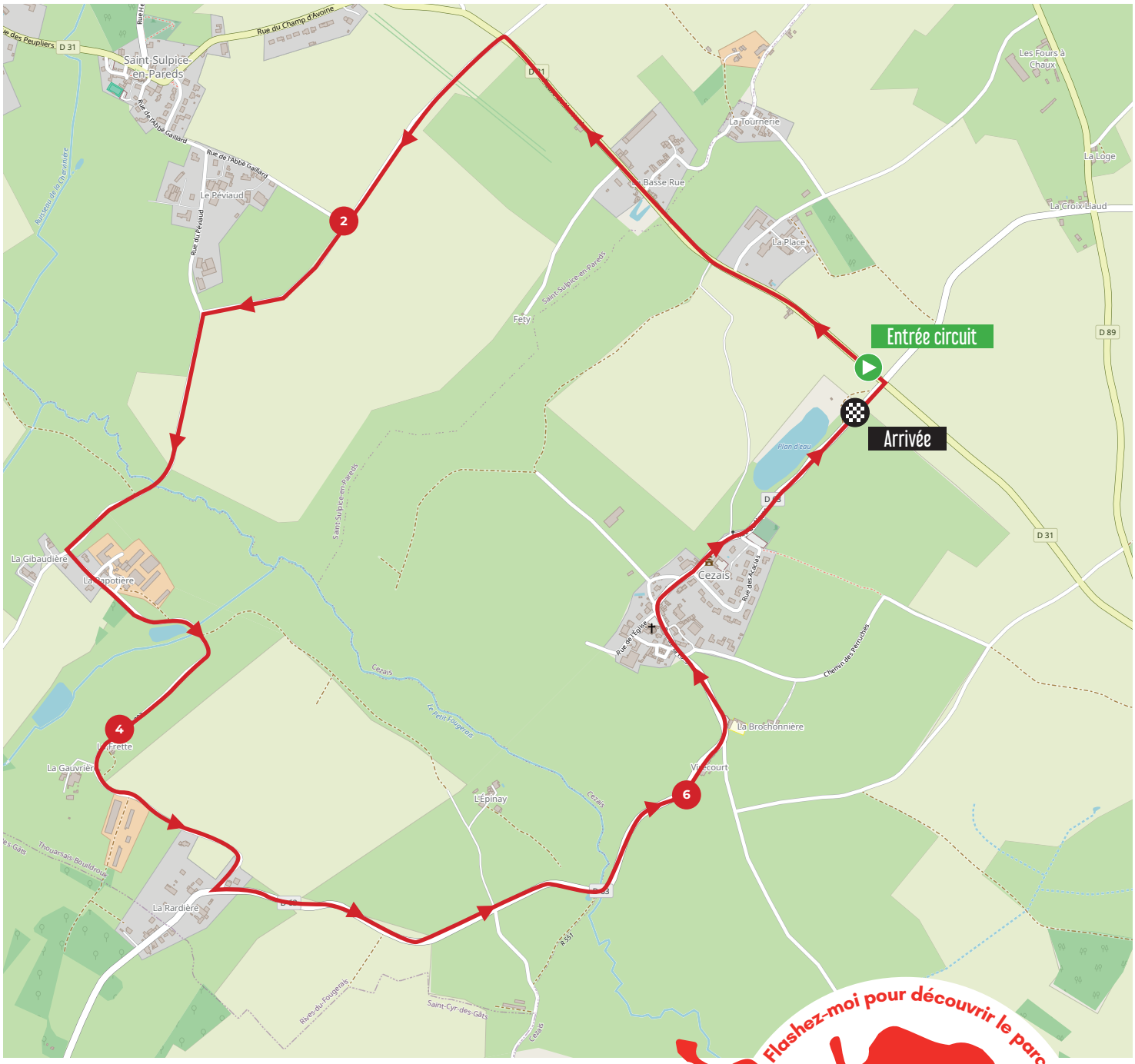

Flashez-moi pour découvrir le parcours du circuit final

Profil du circuit final

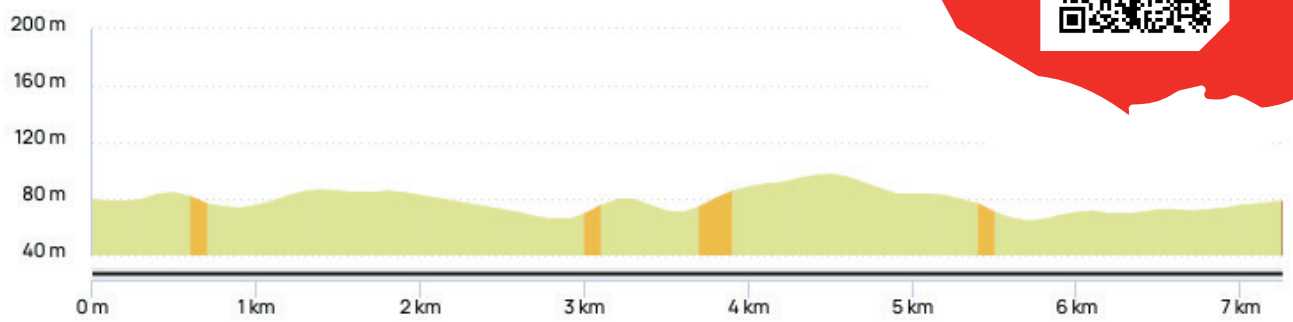

ÉTAPE 1 COURSE EN LIGNE - La Châtaigneraie > Cezais (Rives-du-Fougerais)

Plan du site d'arrivée - Cezais



Cezais, commune déléguée de Rives-du-Fougerais, est fière d'accueillir la Route Vendéenne le 14 Juin prochain. Le cyclisme est une tradition pour notre commune. Chaque année, nous avons le plaisir de recevoir des coureurs de tous horizons, grâce au dynamisme des membres du comité des fêtes.

Aujourd'hui, alors que nous nous préparons à accueillir la Route Vendéenne, nous ne pouvons nous empêcher de penser à un grand passionné de cyclisme qui a marqué notre commune : Guy BREMAUD. Sa passion pour ce sport et son engagement ont laissé une empreinte indélébile.

Cet évènement est une belle occasion de mettre en avant notre territoire du Pays de la Châtaigneraie. Nous tenons à remercier tous les bénévoles qui œuvrent sans relâche pour faire de chaque course un moment mémorable. Nous vous invitons tous à venir encourager les coureurs et à profiter de cette journée festive.

Rendez-vous à Cezais pour l'arrivée de cette belle course !

Sophie BERGER
Maire de Rives-du-Fougerais

Philippe BERNARD
Président du Comité des Fêtes de Cezais

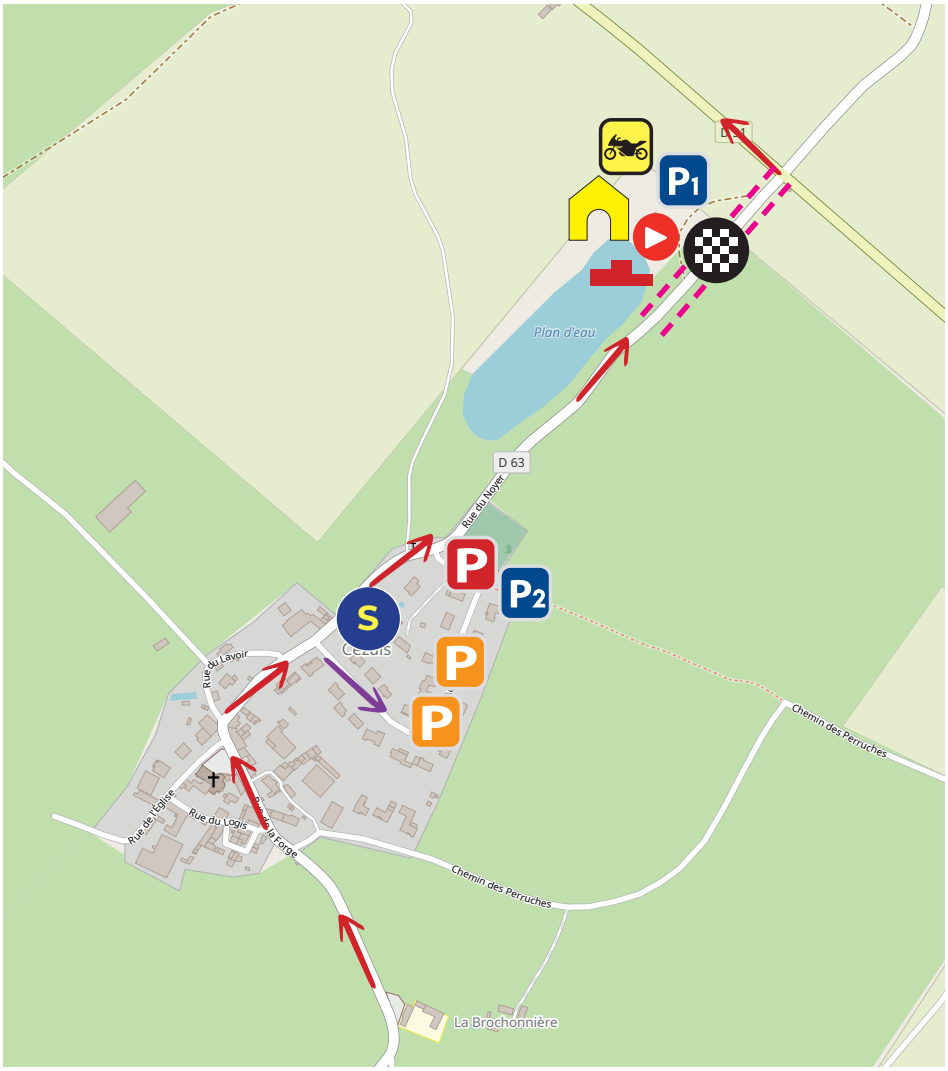

- Ligne d'arrivée (D63 - Rue du Noyer)
- Parking Véhicules **avant** course (Parking de l'étang)
- Parking Véhicules **arrière** course (Parking du cimetière)
- Parking motos (Parking de l'étang)
- Parking Médecins - Ambulances (Parking du cimetière)
- Parking Équipes (Rue des Acacias)
- Secrétariat - Permanence Contrôle médical (Mairie - Rue du Noyer D63)
- Sens de la course
- Dérivation DS
- Barrière police
- Podium vidéo
- Car podium
- Stand partenaires

Berger Location



AVITA VOYAGES

Depuis 1969

VOYAGES BARRETEAU

5 AGENCES PRÈS DE CHEZ VOUS DISPONIBLES
AVANT, PENDANT ET APRÈS VOTRE SÉJOUR



www.avita-voyages.com

DES VÉHICULES DE
9 À 83 PLACES



www.barreteau-autocars.fr

Carrefour contact

LES LUCS SUR BOULOGNE

Boucherie - Charcuterie - Traiteur - Station service 24h/24
Relais Poste - Dépôt de pain - Gaz - Laverie automatique

02 51 31 24 64

carlucs85@orange.fr



La Rando Moulin Des Affaires

BY La Route Vendéenne

— La Châtaigneraie —

Samedi 14 Juin 2025

OUVERT À TOUS !

> 2 CIRCUITS

80 & 118 km

Départ > Salle des Silènes

PROGRAMME DE LA JOURNÉE

8h00 à 8h30 : Départ libre 118 km

8h15 à 8h45 : Départ libre 80 km

à partir de 11h20 : Présentation des équipes de la 3ème édition de La Route Vendéenne

12h40 : Départ de La Route Vendéenne

13h00 : 2ème passage des coureurs à La Châtaigneraie

15h30 : Entrée des coureurs sur le circuit final à Cezais

16h15 : Arrivée de la 1ère étape de La Route Vendéenne à Cezais

Inscription : 10€ sur Helloasso
jusqu'au 12 Juin inclus
> 12€ sur place

En flashant ce code :

ou à cette adresse :
https://urls.fr/TUR073

MOULIN DES AFFAIRES

Tout pour l'aménagement et la décoration de la maison à prix DISCOUNT



ST MESMIN
LES HERBIERS

Parcours

Flashez le code pour accéder au parcours :

Rando 80 km

Rando 118 km

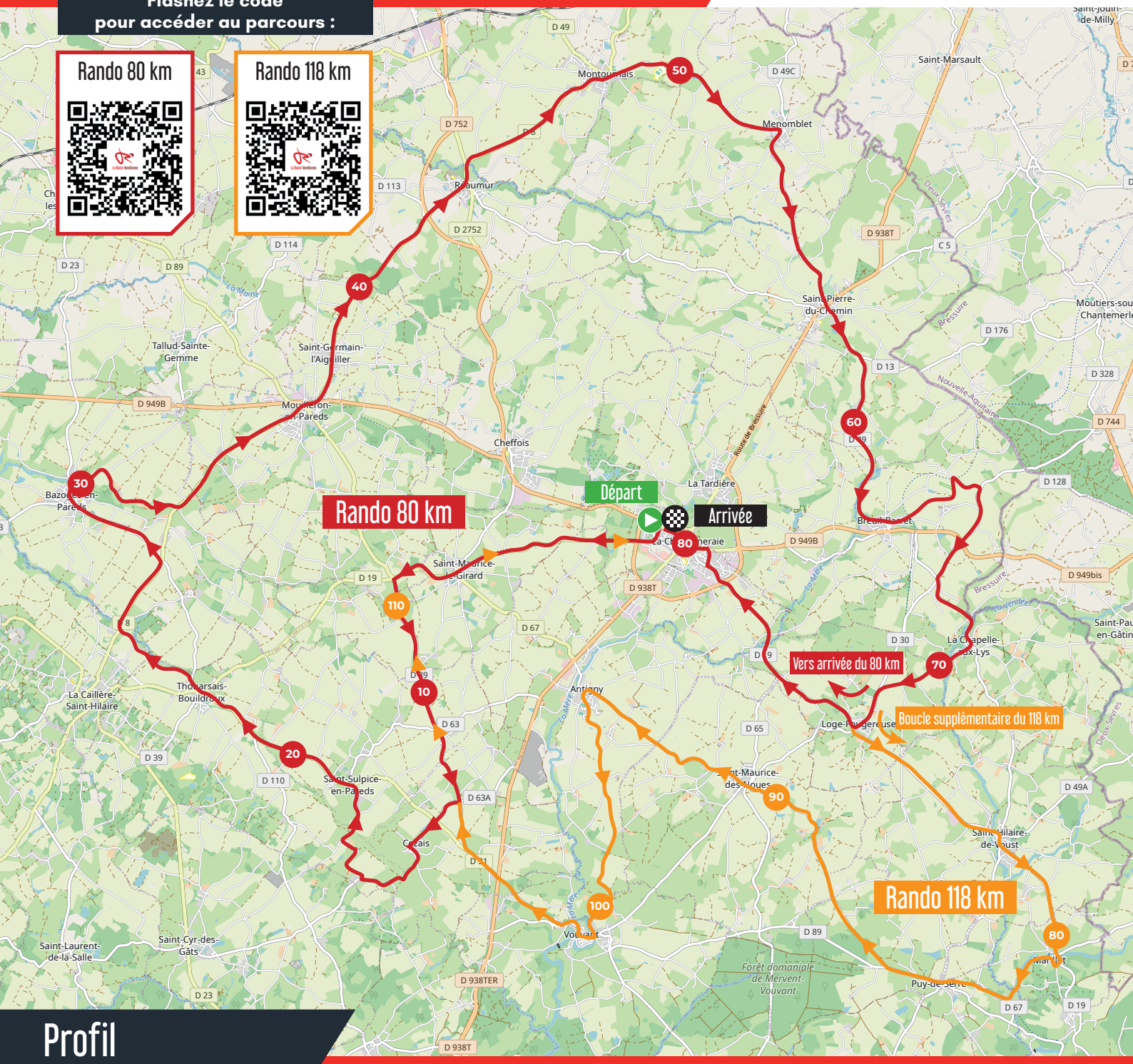

Profil

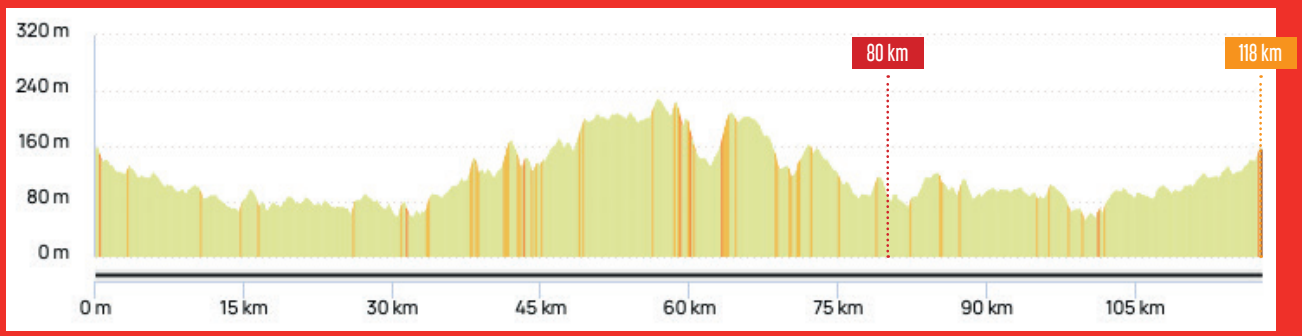

ÉTAPE 2 CLM INDIVIDUEL - Les Lucs-sur-Boulogne

Dimanche 15 Juin 2025 - Matin



Notre commune des Lucs-sur-Boulogne est très honorée d'accueillir les élites du cyclisme sur les routes vendéennes. Toute l'équipe municipale est convaincue que le contre-la-montre individuel de la matinée ainsi que le départ en ligne, en début d'après-midi vont attirer de très nombreux spectateurs le 15 juin prochain. Cette manifestation sportive de haut niveau est organisée autour de l'hôtel de ville et de la salle du Clos Fleuri et bénéficiera ainsi de toutes les infrastructures nécessaires au bon déroulement de l'épreuve. Notre commune est très sensible à l'environnement avec notre label "quatre fleurs", mais elle est également très motivée à promouvoir la pratique du vélo en mettant à disposition de la population des vélos électriques et en incitant les Lucquois à se déplacer à vélo, les élus s'impliquant pleinement dans cette démarche. De plus pour que la fête autour de cette course soit réussie, nos associations sportives vont y participer activement.

Je remercie les organisateurs d'avoir choisi notre commune pour nous faire vivre un évènement majeur du cyclisme sur la Vendée. Je souhaite la bienvenue aux coureurs et à leurs partenaires, tout en étant admiratif de leurs performances.

Bonne journée Lucquoise à toutes et tous.

Roger GABORIEAU
Maire des Lucs-sur-Boulogne

PROGRAMME DE LA JOURNÉE

8h15 : Permanence à la Mairie des Lucs-sur-Boulogne – Avenue des Pierres Noires D39

9h00 : Vérification du matériel : présence du premier coureur sur la zone de départ
Rue du Landa – Les Lucs-sur-Boulogne

- IMPORTANT : Chaque coureur doit se présenter 15 minutes avant son départ

9h10 : Signature du premier coureur

- Chaque coureur émarge 5 minutes avant son départ

9h15 : Départ premier coureur puis de minute en minute

11h09 : Départ du dernier coureur

Dès l'arrivée : cérémonie protocolaire au podium

- Remise de coupes et gerbes aux 3 premiers de l'étape par la municipalité d'accueil
- Remise du maillot jaune Filière Bois Vendéenne de leader au classement général individuel
- Remise du maillot vert AVITA – Voyages BARRETEAU de leader au classement des sprints intermédiaires
- Remise du maillot blanc Crédit Mutuel de leader du classement des jeunes
- Remise des casquettes Vivre en Bois de l'équipe leader au classement par équipe

Contrôle médical à la Mairie des Lucs-sur-Boulogne – Avenue des Pierres Noires D39

Flashez-moi pour accéder au plan de la permanence

Flashez-moi pour découvrir le parcours du CLM



Plan du site de départ / arrivée - Les Lucs-sur-Boulogne



- D — Départ du CLM (Rue du Landa)
- Arrivée du CLM (Avenue des Pierres Noires - D39)
- Sens de la course
- Dérivation DS
- P1 — Parking Véhicules **organisation** (Mairie Les Lucs-sur-Boulogne)
- Parking motos (Rue du Landa)
- P — Parking Médecins - Ambulances (Salles communales - Bd Jean Yole)
- P — Parking Équipes (Salles communales + Parking Garage - Bd Jean Yole)
- S — Secrétariat - Permanence Contrôle médical (Mairie Les Lucs-sur-Boulogne)
- Barrière police
- Podium vidéo finish
- Podium animation
- Tivoli speaker
- Tivoli gabarit

FERNANDEZ & FILS
MAÇONNERIE - CARRELAGE
NEUF & RÉNOVATION
RESTAURATION DE PATRIMOINE
28, La Cossardiere - Les Essarts
85140 ESSARTS EN BOCAGE
Tél. 02 51 62 88 17
Mail : mf.fernandez@orange.fr

Soléane
DE VOS ENVIES À NOS SAVEURS

ÉTAPE 2 CLM INDIVIDUEL - Les Lucs-sur-Boulogne

Parcours du CLM

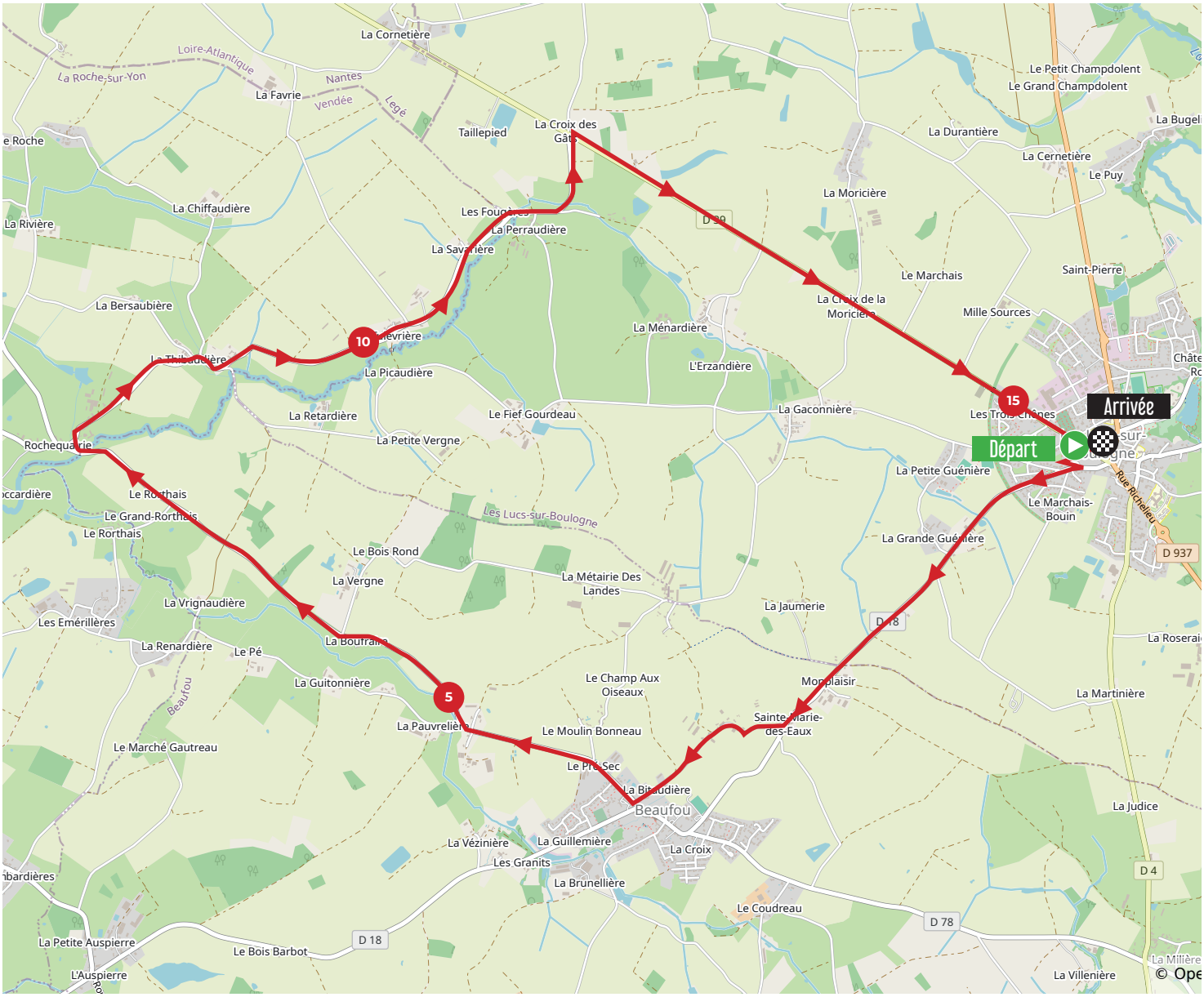

Descriptif	Routes	Kilométrage		Moyennes Horaire				Sécurité			
		Parcouru	à Parcourir	50 Km/h		42 Km/h		Signaleurs	Drapeaux jaunes	Gendarmerie	Aménagement Routier
				1° Coureur	Der. Coureur	1° Coureur	Der. Coureur				
Les Lucs sur Boulogne											
Départ: Rue du landa		0	15,6	9h15	11h09	9h15	11h09				
au stop à gauche rue des combattants en AFN		0,150						1			
Serrez à droite et au stop à droite rue St Pierre	RD18	0,300						2			
direction Beaufou											
Au km 2,6 à droite la Bulletière		2,6	13	9h18	11h12	9h19	11h13	1+3			traversée de village sinueuse et étroite
Beaufou		**3,5**	12,1	**9h20**	**11h14**	**9h21**	**11h15**				
Rue du Cré-chaud											
au stop à droite rue faucheron	RD78	3,7	11,9	9h21	11h15	9h22	11h16	1			1 Ralentisseur
toujours tout droit jusqu'au village de Rochequairie											
Au stop à droite rochequairie, la thibaudière, la boulogne	RD 94	7,9	7,7	9h24	11h18	9h26	11h20	2			
Au stop à droite direction les Lucs sur Boulogne	RD 39	12	3,6	9h29	11h23	9h32	11h26	2			
Les Lucs sur Boulogne		**15**	0,6	9h33	11h27	9h37	11h31				
Au rond point en face								3	1		
Avenue des Pierres Noires								5			Chicanes et ilot central
Arrivée face à la Mairie		**15,6**	0	9h34	11h28	9h38	11h33				

Profil du CLM

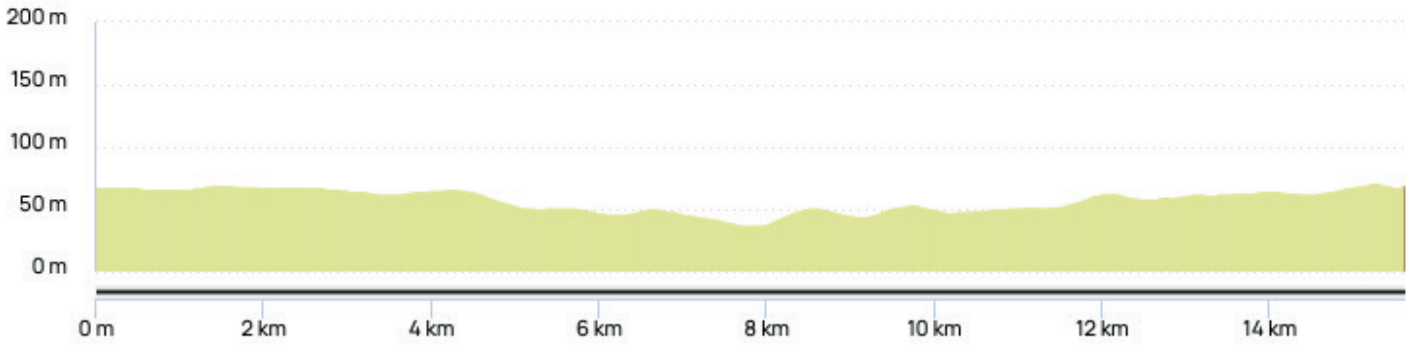

VIVRE en BOIS

TERRASSES
CLÔTURES
PERGOLAS
BARDAGES
CHARPENTE
GRANULÉS

TOUS VOS PROJETS BOIS AVEC UN Pro!



930 rue Jules Verne, Zone Actipôle 85 Ouest, 85170 LE POIRE SUR VIE | Tél. : 02 28 19 00 10 | E-mail : larochesuryon@vivreenbois.com

VIVREENBOIS.COM

BigMat

LES BÂTISSEURS ONT LEUR MAISON

ATLANTIQUE
NÉGOCE MATÉRIAUX

www.bigmat.fr

Donnons toute sa portée à votre projet






ISO 9001
FQA 4003085

PEFC

lcfournier.fr

charpentes FOURNIER
BOIS LAMELLÉ

15, rue des Jardins - B.P. 3 F-85170 LE POIRÉ-SUR-VIE

02 51 31 82 95

TURPAUD BERLAND

Agriculture Manutention

37, rue Georges Clémenceau | 85120 LA CHATAIGNERAIE | Tél. 02 51 69 60 12

Zone Actipôle Ouest | La Flotterie | 85170 LE POIRE SUR VIE | Tél. 02 51 43 00 00

MERLO



VOUS ACCOMPAGNER DANS CHACUN DE VOS PROJETS, ÇA CHANGE TOUT.

BANQUE · ASSURANCE · TÉLÉPHONIE MOBILE

Crédit Mutuel

Caisse Fédérale du Crédit Mutuel Océan – Société anonyme coopérative de crédit à capital variable – RCS La Roche-sur-Yon B 307 049 015
Intermédiaire en opérations d'assurance n° ORIAS 07 027 974, consultable sous www.orias.fr – 34 rue Léandre-Merlet, BP 17, 85001 La Roche-sur-Yon CEDEX – Tél. 02 51 47 53 00. Crédit photo : Getty Images. 2023.

LES PÉPITES

Caviste
Epicerie Fine

85540 MOUTIERS LES MAUXFAITS
contact@lespepitesmoutiers.com
02 51 05 19 12

le Galopin

bar · restaurant · traiteur



2, rue des ponts neufs - L'Île-d'Elle
Tél. 02 51 52 38 92
Mail : restaurantlegalopin85@gmail.com

Restaurant la folie

Rue andré Ampère - zone de la Folie sud
85310 La Chaize-le-Vicomte
Tél. : 02 28 85 40 28

LCA CONSTRUCTION BOIS
GROUPE BONNIN CHARBONNEAU

Spécialiste MERCEDES depuis 1977, 85370 NALLIERS.

SODIMAT PNEUS

VENDEUR TOUS PNEUS, TOUTES MARQUES

BM Line AUTOMOBILES

Spécialiste BMW, MINI, Combi VOLKSWAGEN et pick-up.

Nos véhicules sont visibles sur notre parc de SAINTE GEMME LA PLAINE

bmline.automobiles@orange.fr TEL : 02.51.56.53.53.

Venez nous rejoindre sur notre site internet **www.sodimat.com**

Encrez votre image !
POPXL

Communication
Habillage de véhicule
Enseigne / Signalétique
Stand / PLV
Décoration

www.popxl.fr / info@popxl.fr / 02 51 24 11 38

ÉTAPE 3 COURSE EN LIGNE - Les Lucs-sur-Boulogne > La Bruffière

Dimanche 15 Juin 2025 - Après-midi



Dimanche 15 juin 2025, La Bruffière aura l'honneur d'accueillir l'arrivée de la 3e édition de La Route Vendéenne. Cette journée s'annonce comme un grand moment de sport, de convivialité et de ferveur populaire.

Le cyclisme occupe une place importante en Vendée, et La Bruffière n'échappe pas à cette tradition. Nos routes de campagne, nos reliefs variés et notre passion pour le vélo en font un terrain de jeu idéal pour les coureurs. En accueillant l'arrivée de l'ultime étape de cette belle course, notre commune confirme son attachement aux valeurs du cyclisme : l'effort, la persévérance et le dépassement de soi.

Cette année a une saveur particulière pour notre commune puisque le Vélo Club de La Bruffière fête ses 40 ans. Nous sommes très heureux de célébrer cet anniversaire en accueillant La Route Vendéenne.

Cet événement est aussi une formidable vitrine pour notre commune. Les spectateurs pourront découvrir nos paysages, notre patrimoine, nos infrastructures, notre dynamisme associatif, en bref tout ce qui contribue à notre qualité de vie. La Bruffière a beaucoup à offrir.

Je remercie chaleureusement les organisateurs de La Route Vendéenne pour leur confiance, ainsi que tous les partenaires qui contribuent à la réussite de cette édition. Nous avons hâte de vibrer ensemble et de célébrer les champions sur notre territoire.

Jean-Michel BREGEON
Maire de la Bruffière

PROGRAMME DE LA JOURNÉE

8h30 : Permanence à la Mairie des Lucs-sur-Boulogne – Avenue des Pierres Noires D39
13h30 – 14h30 : Présentation des équipes
- Présentation des équipes au podium sur le parvis de la Mairie et signature des coureurs

14h35 : Appel des coureurs
14h45 : Départ fictif – Avenue des Pierres Noires D39
14h55 : Départ réel KM 0 – Départ à la borne kilométrique
16h32 : 1er passage des coureurs sur la ligne d'arrivée
17h16 : Arrivée – Rue des Salles – La Bruffière
Dès l'arrivée : cérémonie protocolaire sur le car podium
- Remise de coupes et gerbes aux 3 premiers de l'étape par la municipalité d'accueil
- Remise de la récompense du Restaurant La Folie pour le vainqueur du KM85
- Remise du prix de la combativité Souvenir Claude RABAUD
- Remise de coupes et gerbes aux 3 premiers du classement général individuel
- Remise du maillot jaune Filière Bois Vendéenne de leader au classement général individuel
- Remise du maillot vert AVITA – Voyages BARRETEAU de leader au classement des sprints intermédiaires
- Remise du maillot blanc Crédit Mutuel de leader du classement des jeunes
- Remise des casquettes Vivre en Bois de l'équipe leader au classement par équipe

17h15 : Permanence - Contrôle Médical au Complexe Sportif – Rue des Salles – La Bruffière
18h00 : Clôture et verre de l'amitié – Rue des Salles – La Bruffière

Flashez-moi pour accéder au plan de la permanence

Flashez-moi pour découvrir le parcours de l'étape



Plan du site de départ : Les Lucs-sur-Boulogne

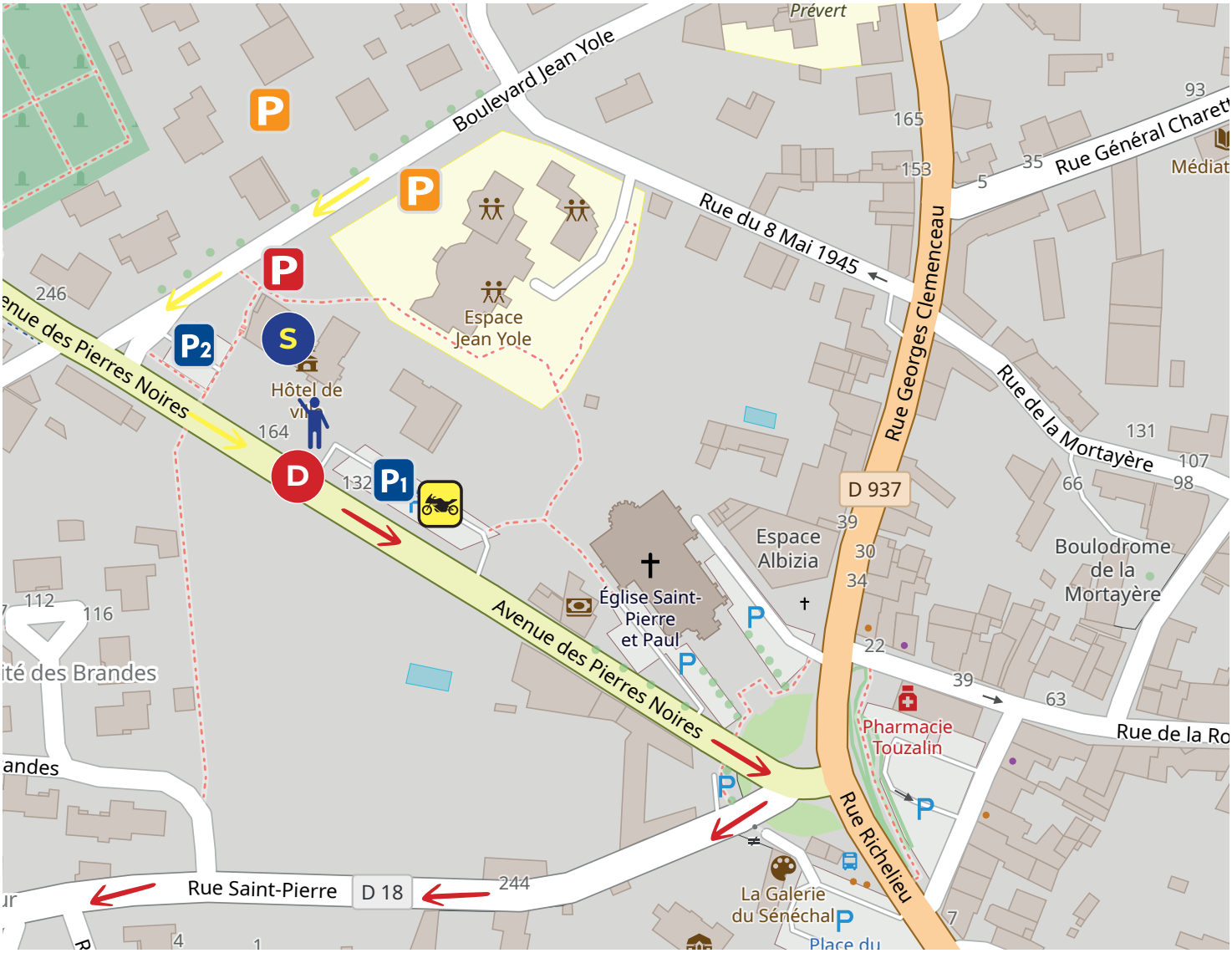

- D — Départ fictif (D39 - Avenue des Pierres Noires)
- P1 — Parking Véhicules **avant** course (Parking bas Mairie)
- Parking motos (Parking bas Mairie)
- P2 — Parking Véhicules **arrière** course (Parking haut Mairie)
- P — Parking Médecins + Ambulances (Salle communale - Bd Jean Yole)
- P — Parking Équipes (Salle communale - Bd Jean Yole)
- S — Secrétariat - Permanence (Mairie des Lucs-sur-Boulogne)
- Sens de la course
- Sortie parking équipes et arrière de la course
- Présentation des équipes

ÉTAPE 3 COURSE EN LIGNE - Les Lucs-sur-Boulogne > La Bruffière

Parcours de l'étape

Profil de l'étape

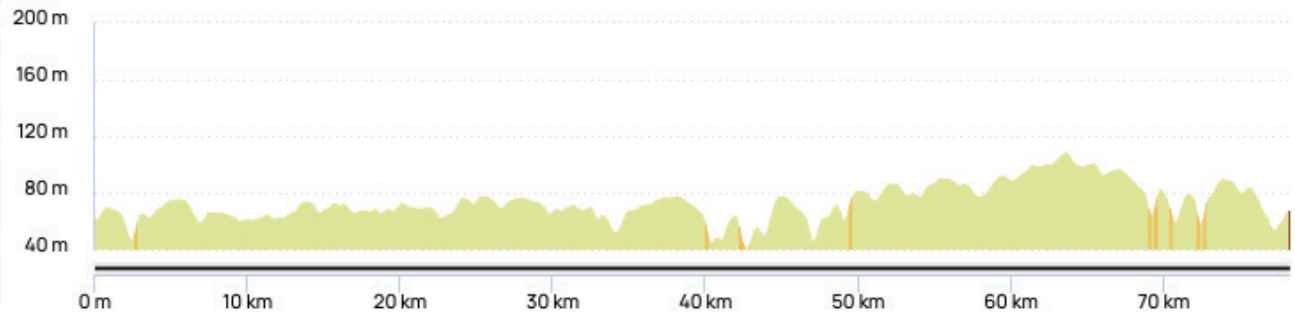

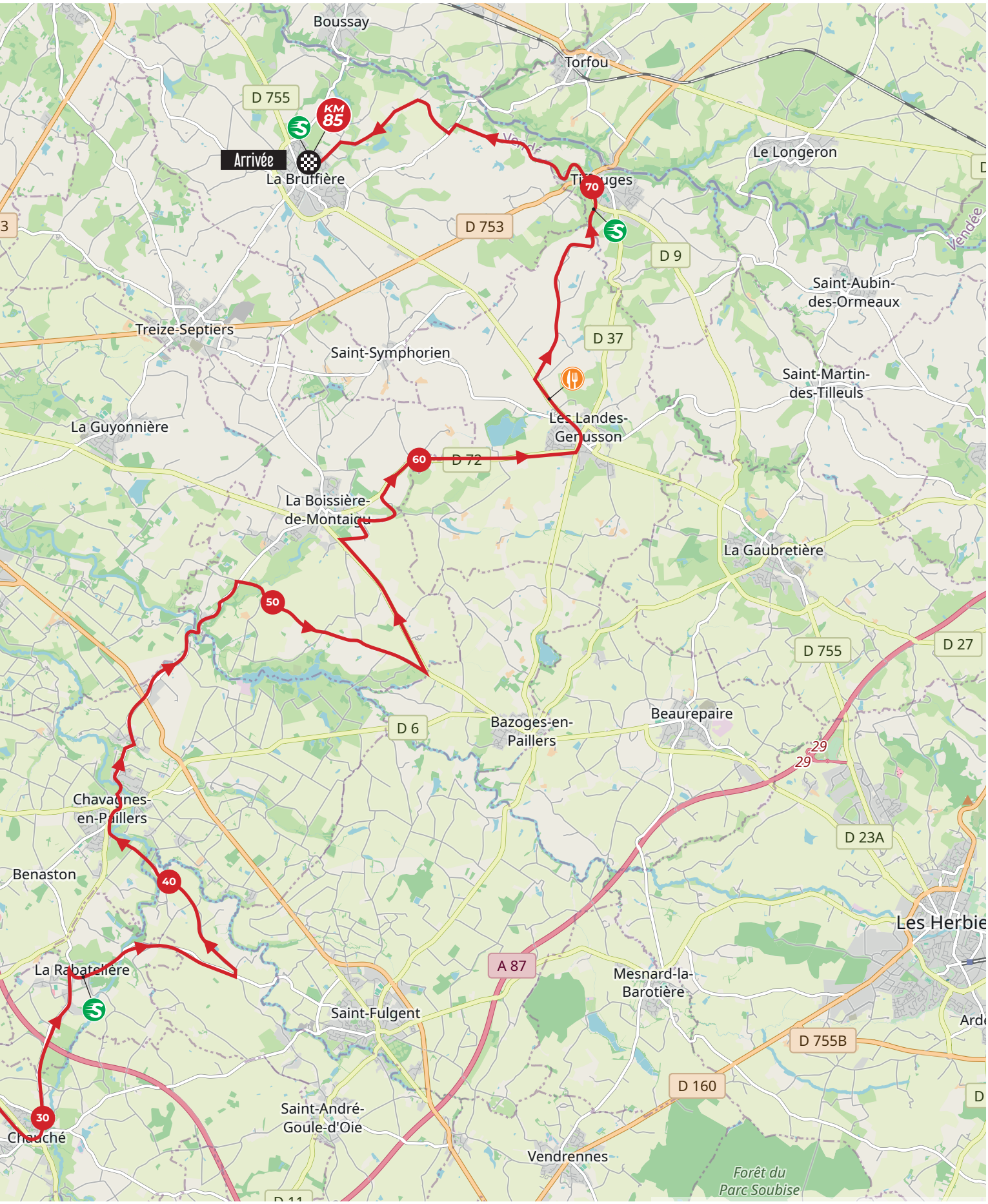
Boussay
Torfou
D 755
KM 85
Arrivée
La Bruffière
Le Longeron
70
D 753
D 9
Vendée
Saint-Aubin-des-Ormeaux
Treize-Septiers
D 37
Saint-Symphorien
Saint-Martin-des-Tilleuls
La Guyonnière
Les Landes-Genusson
60
D 72
La Boissière-de-Montaigu
La Gaubretière
50
D 755
D 27
D 6
Bazoges-en-Paillers
Beaurepaire
29
29
Chavagnes-en-Paillers
D 23A
Benaston
40
Les Herbie
A 87
La Rabatelière
Mesnard-la-Barotière
Saint-Fulgent
D 755B
D 160
30
Chauché
Saint-André-Goule-d'Oie
Vendrennes
Forêt du Parc Soubise

ÉTAPE 3 COURSE EN LIGNE - Les Lucs-sur-Boulogne > La Bruffière

Dimanche 15 Juin 2025 - Après-midi

Descriptif	Routes	Kilométrage Parcouru	Kilométrage à Parcourir	Moyennes Horaire 45 Km/h	Moyennes Horaire 40 Km/h	Sécurité Signaleurs	Sécurité Drapeaux Jaunes	Sécurité Gendarmerie	Aménagements Routiers
Les Lucs sur Boulogne									
Départ Fictif: Avenue des pierres noires face la Mairie				14h45	14h45				
avant le stop à droite rue St Pierre	RD18					1			
à droite rue des combattants en AFN	VC					1			
La Gaconnière à droite vers RD39	VC					1			
Au stop à droite vers les Lucs sur Boulogne	RD39	**3Km de fictif**				2			
Départ Km 0 face route le Marchais		**0**	110,2	14h50	14h50				
Les Lucs sur Boulogne	RD39	**0,7**	**109,5**	**14h51**	**14h51**				
Au rond point en face 2°sortie avenue des pierres noires						3	1		**ilot central sur une bonne partie de l'avenue**
Au stop à gauche rue Georges Clémenceau	RD937	1,5		14h52	14h52	2			
Puis 2° à droite rue Général de Charrette	RD18	1,7				1			
Au rond point en face 2°sortie direction St Sulpice le Verdon	RD18	2,8		14h54	14h55	3	1		Historial et Mémorial de Vendée sur la droite
St Sulpice le Verdon		**9,3**	**100,9**	**15h02**	**15h04**				VENDÉE
Rue de l'Issoire									Ralentisseur après le pont
Puis à droite rue du Général Charrette	RD18	9,8	100,4	15h03	15h05	1			Km 11,5 passage devant l'accès à la Chabotterie
La Chevasse St Sulpice le Verdon Cne de Montréverd		**12,2**	98	15h06	15h09				VENDÉE
Les Charmettes									
Au rond Point 3° sortie vers la Copechagnière	RD18	12,6	97,6	15h07	15h10	2	1		Rond Point pris par la gauche
Au rond point en face 1° sortie la Copechagnière	RD18	17,2	93	**15h13**	**15h16**	2	1		
La Copechagnière		**17,5**	92,7	15h13	15h16				
rue du calvaire									
à gauche rue de la Fontenelle direction les Brouzils	RD86					1+1	1		Ilot central
après la sortie de la Copechagnière à droite les Brouzils	RD85	18,6	91,6	15h15	15h18	1			
La Gendrelière, L'Amiaudière									
Au stop **(rocade des Brouzils)** à droite Chauché	RD207	**22**	**88,2**	**15h19**	**15h23**	2	1		
Puis à droite direction Chauché	RD7	23,3		15h20	15h24	2	1		Ilot central avant le stop
Au stop à la sortie de la forêt de Graslas en face Chauché	RD7	26	84,2	15h25	15h30	2	1		Ilot central en tournant sur la droite
Au rond point **(avant l'entrée de Chauché)** 3° sortie		28,3	81,9	15h28	15h33	3	1		Rond point pris par la gauche
Voie Lino Ventura (rocade poids Lours de Chauché)									
Au stop à gauche direction la Rabatelière	RD62	29,5	80,7	15h29	15h34	1	1		devers négatif
La Rabatelière	**RD62**	**31,7**	**78,5**	**15h32**	**15h38**				
Rue des moulins						1			Chicane et ralentisseur
Rue de l'espérance						1			Ralentisseurs
Rue du parc (suivre St Fulgent)	RD17					1			
Au Km 34,1 à droite la Salette	VC	34,1	76,1	15h35	15h41	1	1		
puis à gauche la Salette	**VC**	34,5				1			**Epingle à cheveux**
1° Classement Sprint AVITA Voyages Barreteau		**34,8**	75,4	**15h36**	**15h42**				
Au stop à droite direction St Fulgent	RD17	35,1	75,1	**15h37**	**15h43**	1			
Au carrefour des Guineforts à gauche Chavagnes en Paillers		37,1	73,1	15h40	15h46	2			
Le coin, Logis de la Proutière									
Chavagnes en Paillers		**41,2**	**69**	**15h45**	**15h52**				
Rue du Champ du gué									
au stop à droite rue du Général de Gaulle	RD6					1+1			
à l'église à droite place de l'église, rue Louis Marie Baudouin	RD6	42	68,2			2			Ralentisseurs
puis à gauche itinéraire poids lourd, chemin du pré biais						1			
Au stop à droite vers RN 137	RD62					1			
Au rond point en face (2° sortie) parc d'activité de la promenade	RD62	44,8	65,4	15h50	15h57	2	2		Traversée du RD137
Au rond point en face (2° sortie) direction La Boissière de Mtg		45,4	64,8	15h51	15h58	2	1		
Pont Légé									
Au km 48,4 à droite Barrage de la Bultière	VC	48,4	61,8	15h54	16h03	2			
Toujours tout droit jusqu'au village de Bloneau									
Au stop à gauche direction La Boissière de Montaigu	RD23	53	57,2	16h00	16h09	1	1		Chicane avant le stop
La Boissière de Montaigu	**RD23**	**56**	**54,2**	**16h05**	**16h14**				
Au rond point 1° sortie rue des Herbiers						2	1		
Puis à droite rue des pinsonnières		56,5				1			
La basse grange, à la rigaudière à gauche la jousselinière		58,1				1			suivre déviation (travaux)
Au stop à droite vers les landes Génusson	RD72	58,7				2			
									VENDÉE Passage devant la cité des oiseaux

Profil du circuit final

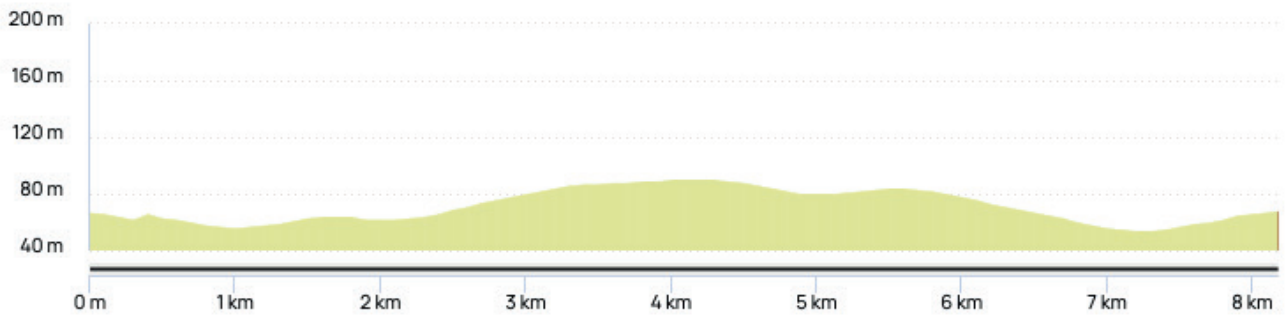

Les Landes Génusson	RD72	**62,7**	**47,5**	**16h12**	**16h23**				
Rue Jean Yole									
Au rond Point en face 1° sortie rue Jean Yole		62,8	47,4			2	1		Ralentisseur
Au stop à gauche rue Georges Clémenceau		63,2	47			1	1		Chaussée rétrécie
Rue d'Anjou, suivre à gauche rue du stade						1+1	2		Chicane et plots formant chicane rue du stade
Ouverture zone de ravitaillement		**63,7**							
Zone de déchets		**64,1**							
Au rond point en face 2° sortie direction La Bruffière	RD755	64,1	46,1	16h14	16h25	3	1		
Au Km 65,2 2° route à droite **(au calvaire)**	Vc	65,2	45			2			
L'Angenaudière, la Foucherie, le Pouet, le Châtaignier									
Au Puy Pelé **2° Classement Sprint AVITA Voyages Barreteau**		**69,6**	**40,6**			1			
Tiffauges		**69,6**	**40,6**	**16h22**	**16h34**				
Rue du Puy Pelé									
Au stop à gauche rue du puy pelé	RD9					1			Descente rapide et virage à gauche en épingle
Rue du donjon au stop à gauche direction Montaigu	RD753	**70,4**	**39,8**	16h23	16h35	2	2		Passage devant le château de tiffauges
Au Km 71 à droite La Fond St Martin		**71**	**39,2**	16h24	16h36	1			
Le Vatican, Le Bois Potet, Le Bas Charbonneau, La Penneraie						3			VENDÉE
à gauche le plessis, puis au stop à gauche la Nerrière	RD102	73,3	36,9			1+1			
Entrée sur le circuit au km 73,5		**73,5**	**36,7**	16h27	16h39				
dans le village de la Nerrière au calvaire à droite	Vc	73,5				2			
La poinstière à gauche les grandes fontaines		74,5	35,7			1			
La herse à gauche vers la Bruffière		76	34,2			1			
La Bruffière		77	33,2	16h32	16h45				
Rue des salles						2			ralentisseur plateau
1° Passage sur la ligne		**77,5**	**32,7**	16h32	16h45				
Puis 4 tours de circuits de 8,2 Km passant par:									
Rue des salles, rue St Radégonde						2			
Au stop de l'église à gauche rue de Nantes						1			
Au rond point en face rue du Cardinal Richard						2+1			
Au rond point à gauche 3° sortie rue de la brûlerie						2			Rond point pris par la gauche
Au rond point en face 1° sortie la batardière	RD102					1			
Au stop à gauche le Recredy	RD102					1			
La Nerrière au calvaire à gauche									
La poinstière à gauche les grandes fontaines									
La herse à gauche vers la Bruffière									
La Bruffière									
Rue des salles									
2° Passage sur la ligne (fin du 1°tour) Sprint Km 85		**85,6**	**24,6**	16h43	16h57				
3° Passage sur la ligne 3° classement Sprint AVITA Voyages Barreteau		**93,8**	**16,4**	**16h54**	**17h09**				
4° Passage sur la ligne (fin du 3° tour)		**102**	**8,2**	**17h05**	**17h22**				
Arrivée (fin du 4° tour)		**110,2**	**0**	**17h16**	**17h34**				

Plan du circuit final - La Bruffière



ÉTAPE 3 COURSE EN LIGNE - Les Lucs-sur-Boulogne > La Bruffière

Plan du site d'arrivée - La Bruffière

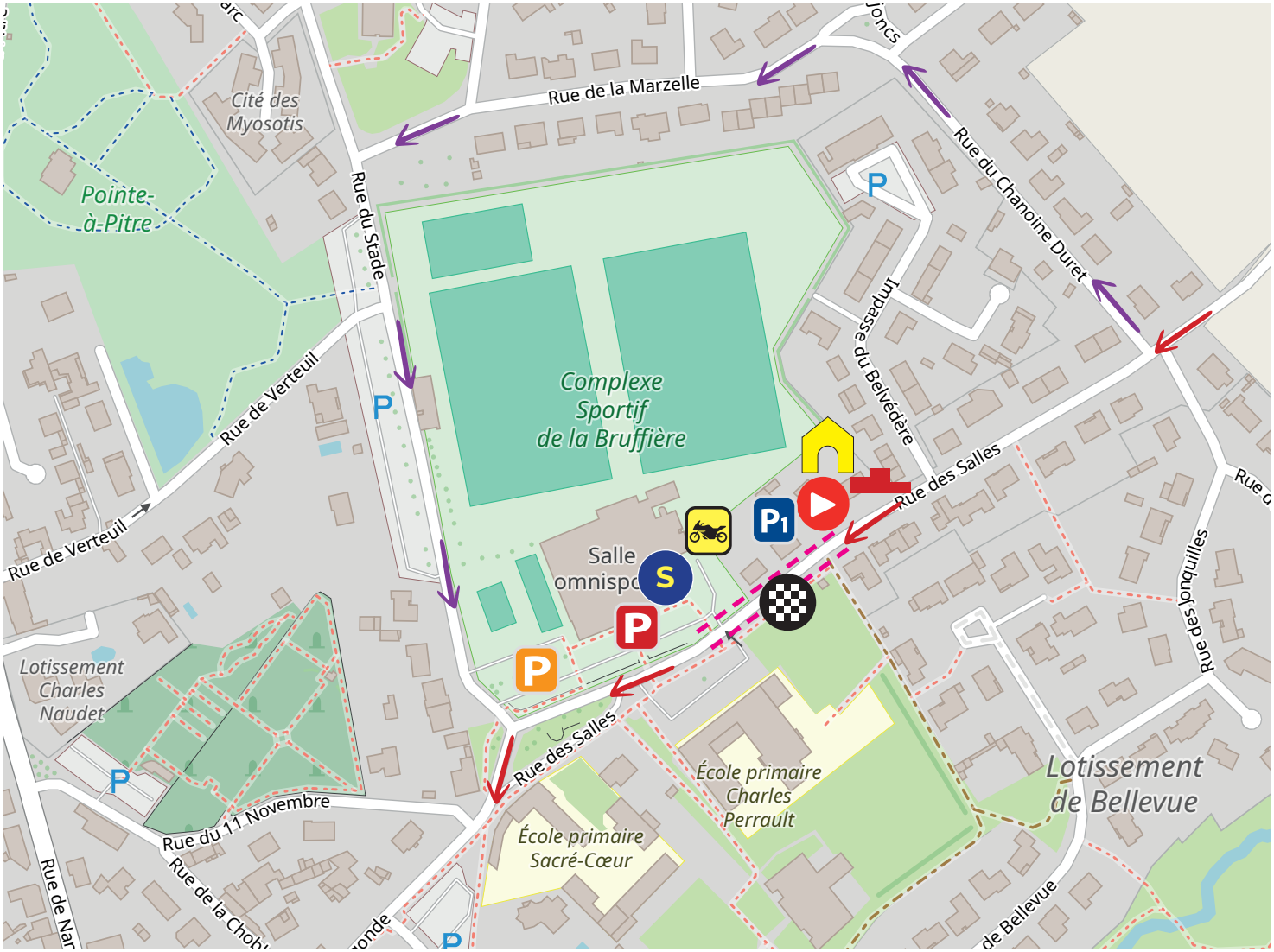

- Ligne d'arrivée (Rue des Salles
- Parking Véhicules **organisation** (Parking complexe sportif)
- Parking motos (Parking complexe sportif)
- Parking Médecins - Ambulances (Parking complexe sportif)
- Parking Équipes (Parking complexe sportif)
- Secrétariat - Permanence Contrôle médical (Complexe sportif)
- Sens de la course
- Dérivation DS
- Barrière police
- Podium vidéo
- Car podium
- Stand partenaires



TROPHÉE SEDEP - Course des écoles de cyclisme

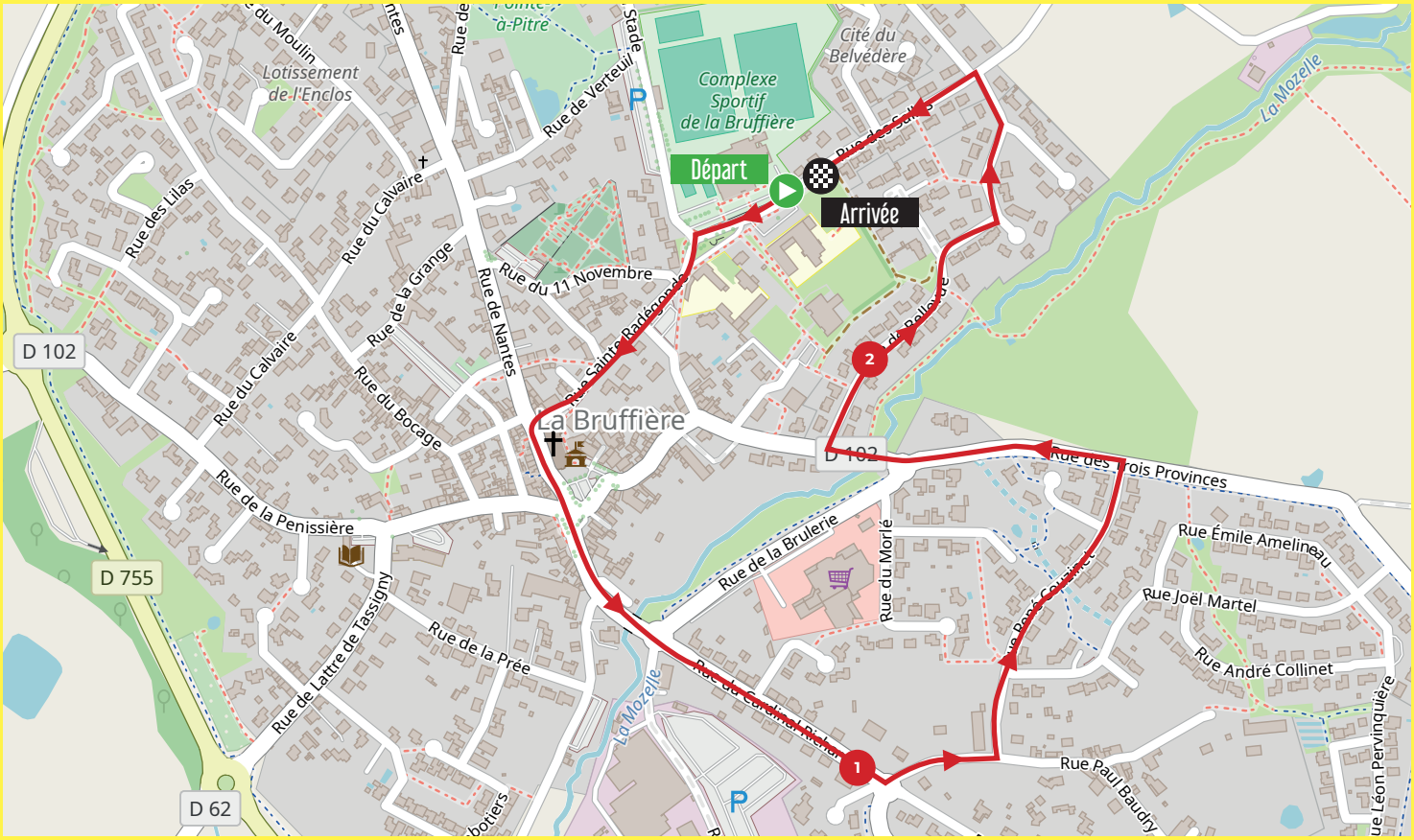

Profil de la course

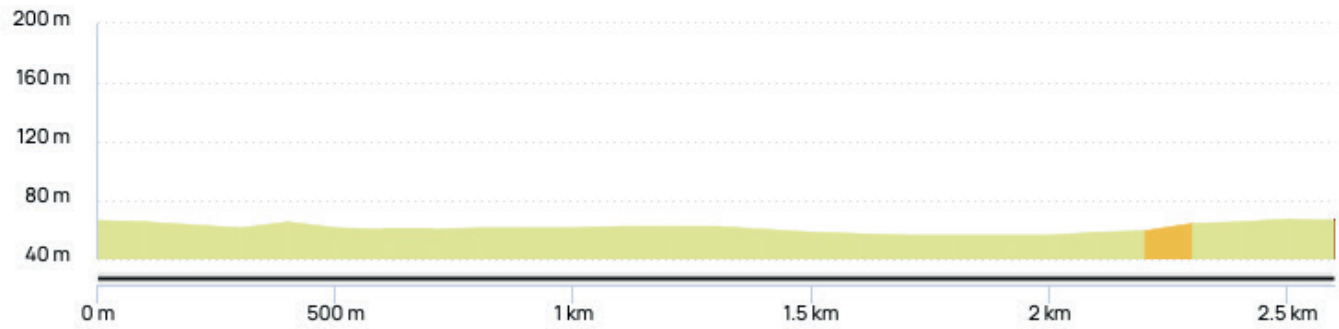

PROGRAMME DE LA JOURNÉE

Course d'attente sur le circuit final

13h30 : Départs U7 / U9 / U11 / U13

Dès l'arrivée de la course Elite Nationale : cérémonie protocolaire sur le car podium pour les 3 premiers et 3 premières de chaque catégorie ainsi que le premier 1ère année.

SEDEP

Travaux publics - Terrassement
Assainissement

3 Rue du Pré Bouchet - 85190 AIZENAY
Tél. 02 51 48 36 36

L'HÔTEL Kyriad C'EST AUSSI...

LA ROCHE-SUR-YON









©delphinebricnet.com

UN RESTAURANT OUVERT À TOUS

UNE TERRASSE AVEC PERGOLA

UN BAR OUVERT À TOUS

DES ESPACES DE 30 À 120M² POUR VOS RÉUNIONS DE TRAVAIL OU FÊTES DE FAMILLE

Boulevard Arago. Tél. 02 51 36 26 00 Hôtel Kyriad - La Roche sur Yon

L'ABUS D'ALCOOL EST DANGEREUX. À CONSOMMER AVEC MODÉRATION

HÔTEL DE LA GARE
LA ROCHE/YON

Bistro-Quai
LA ROCHE/YON



↘ 26 CHAMBRES DE 1 À 6 PERSONNES



↘ UNE TERRASSE AVEC VERANDA



↘ UN RESTAURANT OUVERT À TOUS



↘ UN BAR OUVERT À TOUS

©delphinebricnet.com

19 AVENUE GAMBETTA **Tél. 02 51 37 08 61** HDLG.85

L'ABUS D'ALCOOL EST DANGEREUX POUR LA SANTÉ. À CONSOMMER AVEC MODÉRATION.


KiKi
Vendéen
Authentique apéritif Vendéen
élaboré avec du vin de Vendée
et de l'Épine Noire de Vendée,
récoltée à la main
www.kiki-vendeen.com


BIÈRE ARTISANALE
L'ÉCO PAIN
La bière qui recycle du pain.
Microbrasserie & bar à Bournezeau (85480)

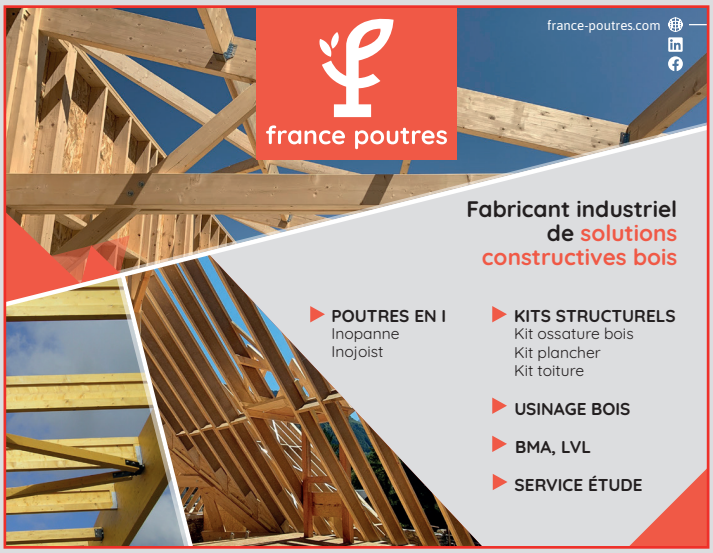
france poutres
france-poutres.com
Fabricant industriel
de solutions
constructives bois
POUTRES EN I
Inopanne
Inojoist
KITS STRUCTURELS
Kit ossature bois
Kit plancher
Kit toiture
USINAGE BOIS
BMA, LVL
SERVICE ÉTUDE


SARL CHAUVET Fils
MAÇONNERIE
Neuf • Rénovation
Entretien • Couverture
9 rue de la Garenne - 85540 MOUTIERS-LES-MAUXFAITS
Tél. 02 51 98 94 79 - 06 68 51 94 79
sarl-chauvet-fils@wanadoo.fr - www.maconnerie-chauvet.fr


meubles
Thibaudeau
VOIR GRAND POUR VOTRE INTÉRIEUR
MEUBLES • SALONS • LITERIES
www.meublesthibaudeau.com
Zone Commerciale Le Plessis - La Patère - La Mothe-Achard
meubles.thibaudeau@orange.fr
Ouvert du lundi au samedi de 9h à 12h et de 14h à 19h
02 51 06 53 89
LES ACHARDS

RÉGLEMENT **DE L'ÉPREUVE**

Article 1 : Organisation

La Route Vendéenne est organisée par le Comité d'Organisation de la Route Vendéenne (CORV) sous les règlements de la Fédération Française de Cyclisme.

Elle sera disputée les 14 et 15 juin 2025 (3 étapes).

La Route Vendéenne et toutes personnes y participant s'engagent à respecter le protocole sanitaire élaboré par la Fédération Française de Cyclisme sur toute la durée de l'évènement.

La Route Vendéenne est adhérente au ROCC Amateurs.

Article 2 : Participation - Engagement

Cette épreuve par étapes est classée en Elite Nationale (2.12.1).

La participation est déterminée par la réglementation de la Fédération Française de Cyclisme (Art 2.1.2)

Les équipes seront composées de 6 coureurs et de 3 accompagnateurs.

Le repas du dimanche midi sera assuré par l'organisation de La Route Vendéenne.

Pour cette épreuve sur invitation les candidatures devront être adressées sur le bulletin fourni par l'organisation avant le Lundi 10 Mars 2025 accompagné d'un chèque de caution de 500€ à l'ordre du Comité d'Organisation de la Route Vendéenne.

Merci aux équipes de fournir la maquette de leur maillot sous format PDF.

Les chèques de caution seront restitués 8 jours après l'épreuve. Toute équipe incomplète ou absente ne se verra pas restituer le chèque de caution. Aucun désistement d'équipe ne sera pris en considération à deux semaines de l'épreuve soit le 31 mai 2025.

Renseignements et envoi des bulletins d'inscription et des chèques de caution à :

Monsieur Amaury THIBAUD

Comité d'Organisation de La Route Vendéenne

Comité Départemental de Cyclisme - Maison des sports

202 Boulevard Aristide Briand - 85000 La Roche-sur-Yon

Mail : amaury85230@gmail.com - Mobile : 07 71 08 91 73

Les engagements pour les équipes sélectionnées s'effectueront par bulletin officiel fourni par l'organisateur.

Le montant de l'engagement est fixé à 42€ par coureur pour l'intégralité de l'épreuve soit 14€ par étape et par coureur (252€ par équipe).

Un livre de route comportant tous les détails de l'épreuve, les renseignements détaillés sur les étapes et les horaires sera disponible sur le site de l'épreuve : https://www.laroutevendeenne.fr/

Article 3 : Vérification des licences et réunion des chefs d'équipes

La vérification des licences et la réunion des chefs d'équipes se dérouleront à la permanence de départ située à la Salle Clémenceau – Salle des Silènes de La Châtaigneraie, Avenue Georges Clémenceau, 85120 La Châtaigneraie.

La vérification aura lieu à la permanence de 10h00 à 11h00 le samedi 14 juin 2025.

La réunion des chefs d'équipes aura lieu à 11h15 le samedi 14 juin 2025 même lieu.

Article 4 : Présentation des équipes et signatures de départ

La signature de départ des étapes 1 et 3 se fera sur le podium protocolaire de départ lors de la présentation des équipes.

La signature de départ de l'étape 2 se fera au pied de la rampe de lancement du contre-la-montre individuel.

Un ordre de présentation des équipes sera établi pour la première étape par le Comité d'Organisation de la Route Vendéenne. Pour l'étape 3 un ordre de présentation sera établi selon le classement général par équipe et sera mentionné dans un communiqué.

Article 5 : L'épreuve et les classements

L'épreuve comporte un contre-la-montre individuel et deux étapes en ligne.

· 1ère étape : Etape en ligne le samedi après-midi de 131,4km et 4 tours de circuit de 7,2km soit 160,2km.

· 2ème étape un CLM individuel : Le dimanche matin un contre-la-montre individuel de 15,600km dont les départs se feront toutes les minutes.

L'ordre de départ sera établi selon le classement général individuel à l'issue de la première étape.

Le leader de l'épreuve sera le dernier à prendre le départ.

· 3ème étape : Etape en ligne le dimanche après-midi de 77,5km et 4 tours de circuit de 8,2km soit 110,3km.

> Classement général individuel au temps : Maillot jaune - Filière Bois Vendéenne. Addition des temps de chaque étape, en cas d'égalités les centièmes du contre-la-montre individuel seront pris en compte pour le départage et si nouvelles égalités par l'addition des places, puis la place de l'étape.

> Classement des jeunes : Maillot blanc - Crédit Mutuel : Coureurs de 19 et 20 ans nés en 2005 et 2006 au classement général individuel.

> Classement des sprints intermédiaires : Maillot vert – AVITA Voyages Barreteau. 3 sprints par étapes en ligne sur 4 têtes (5-3-2-1 points) le coureur ayant totalisé le plus grand nombre de points est déclaré vainqueur.

En cas d'égalité, il sera tenu compte du plus grand nombre de victoires d'étape puis du nombre de victoires aux sprints intermédiaires et enfin de la place au classement général individuel au temps (Art 2.6.15).

> Classement par équipe : Casquettes – Vivre en Bois

> Classement par équipe du jour s'établit par l'addition des trois meilleurs temps individuels de chaque équipe.

En cas d'égalité, les équipes sont départagées par l'addition des places obtenues par les trois meilleurs temps de l'étape. En cas de nouvelle égalité, les équipes sont départagées par la place de leur meilleur coureur au classement de l'étape.

> Le classement général par équipe s'établit par l'addition des trois meilleurs temps individuels de chaque équipe

dans toutes les étapes courues (Art 2.6.14).

> Km 85 – Restaurant La Folie. Comme son nom l'indique, il sera disputé au km 85 des 2 étapes en ligne sur une tête.

Les lieux de tous les sprints seront indiqués sur le livre de route.

> Combativité – Souvenir Claude RABAUD : Le prix de la combativité sera décerné sur les deux étapes en ligne par un jury composé des membres du Comité d'Organisation de La Route Vendéenne, du Président de Jury et du partenaire de ce prix.

Article 6 : Contrôle médical

Selon la règlementation de la FFC, il se déroulera dans les locaux indiqués sur le livre de route.

Article 7 : Protocole et maillots

Les leaders des classements doivent se présenter au podium protocolaire dans les 10 minutes suivant leur arrivée.

Les maillots sont remis aux leaders des classements.

Les leaders seront appelés en fonction du protocole si dessous :

1ère étape :

· Les trois premiers de l'étape

· Le coureur le plus combatif du jour (Souvenir Claude Rabaud)

· Le vainqueur du Km 85

· Le leader du classement des sprints intermédiaires (maillot vert – AVITA Voyages Barreteau)

· Le leader du classement des jeunes (maillot blanc - Crédit Mutuel)

· Le leader du classement général individuel (maillot jaune - Filière Bois Vendéenne)

· L'équipe leader au classement par équipe (classement - Vivre en Bois)

2ème étape :

· Les trois premiers de l'étape

· Le leader du classement des sprints intermédiaires (maillot vert – AVITA Voyages Barreteau)

· Le leader du classement des jeunes (maillot blanc - Crédit Mutuel)

· Le leader du classement général individuel (maillot jaune - Filière Bois Vendéenne)

· L'équipe leader au classement par équipe (classement - Vivre en Bois)

3ème étape :

· Les trois premiers de l'étape

· Le coureur le plus combatif du jour (Souvenir Claude Rabaud)

· Le vainqueur du Km 85

· Le leader du classement des sprints intermédiaires (maillot vert – AVITA Voyages Barreteau)

· Le leader du classement des jeunes (maillot blanc - Crédit Mutuel)

· Le leader du classement général individuel (maillot jaune - Filière Bois Vendéenne)

· L'équipe leader au classement par équipe (classement - Vivre en Bois)

Article 8 : Prix

Etape 1 : Course en ligne > Grille 1220 / 20 coureurs

Etape 2 : CLM individuel > Grille 610 / 20 coureurs

Etape 3 : Course en ligne > Grille 1220 / 20 coureurs

Classement général individuel au temps > Grille 1830 / 20 coureurs

Classement jeune > Grille 500 / 3 coureurs

Classement sprints intermédiaires > Grille 500 / 3 coureurs

Classement général par équipe> 500€ à la première équipe

Km 85 > 185€ à chaque vainqueur du Km85

Prix de la combativité > 200€ à chaque coureur désigné par étape

Article 9 : Transpondeurs

Une caution de 200 € à l'ordre de Vendée Chrono Finish sera demandée à chaque équipe lors du retrait des transpondeurs.

Toute perte ou détérioration de transpondeur sera facturée d'un montant de 100€ par Vendée Chrono Finish.

Article 10 : Radio tour

Les informations course seront émises sur la fréquence qui vous sera indiquée lors de la réunion des chefs d'équipes.

Article 11 : Assistance technique neutre

Le service d'assistance technique neutre sera assuré au moyen de 2 voitures fournies par l'organisation.

Article 12 : Délai d'élimination

Il est accordé un délai d'arrivée établi sur le temps du vainqueur de :

· 1ère et 3ème étape : 12%

· 2ème étape CLM individuel : 18%

Le jury des commissaires en concertation avec le Président de l'organisation peuvent modifier ces délais à l'issue des étapes.

Article 13 : Règle des derniers km

La règle des 3 derniers kilomètres s'appliquera pour la 1ère et 3ème étape selon l'article 2.6.24 de la règlementation FFC.

3ÈME ÉDITION

La Route Vendéenne

SAMEDI DIMANCHE

14/15 JUIN 2025



Création & impression SOULARD les Essarts